

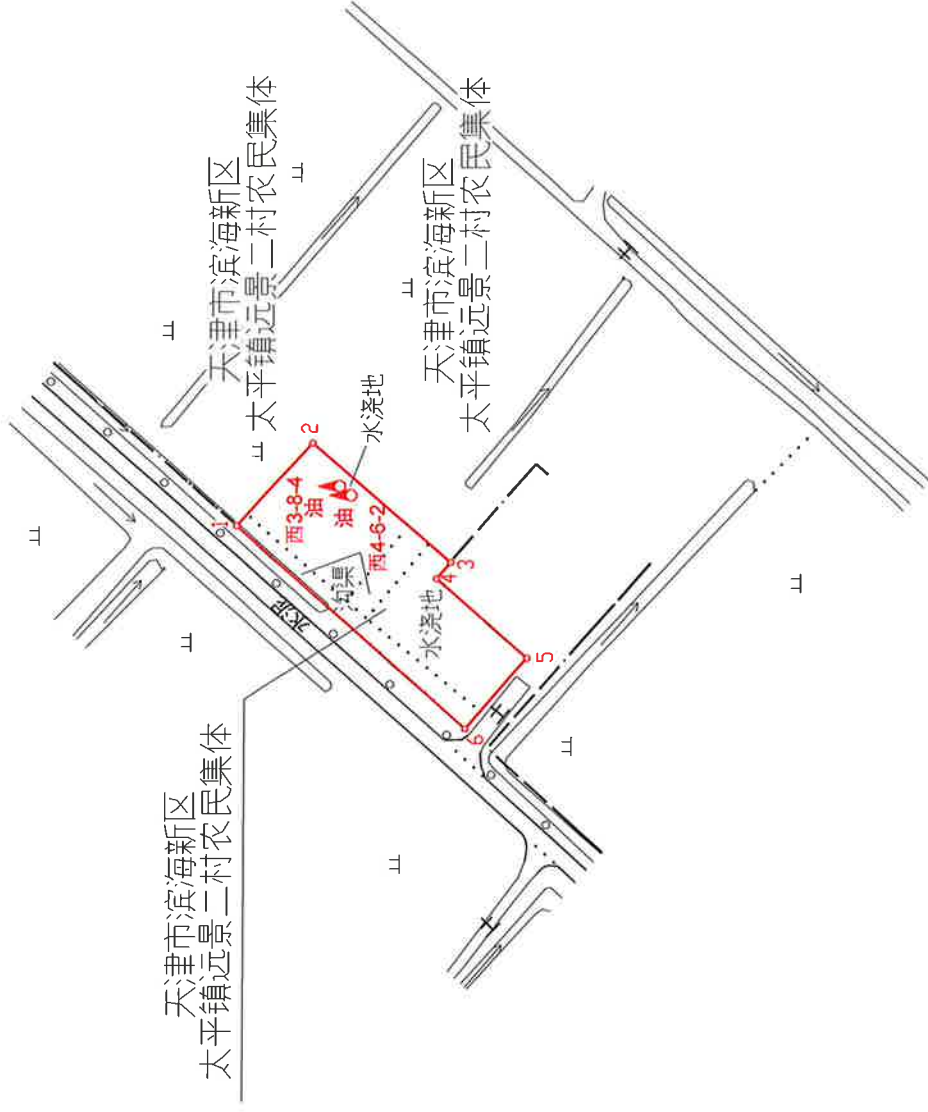
中国石油天然气股份有限公司大港油田分公司项目(西3-8-4井场、西4-6-2井场、西4-6-2井场)勘测定界图

界内使用面积: 2249m²

北



比例尺 1:2000



图例

- 界内用地线
- 村界
- 地类界

2000天津城市坐标系
2023年10月10日

复核单位:天津市规划和自然资源局滨海新区分局
审核单位:天津市规划和自然资源局土地资源处


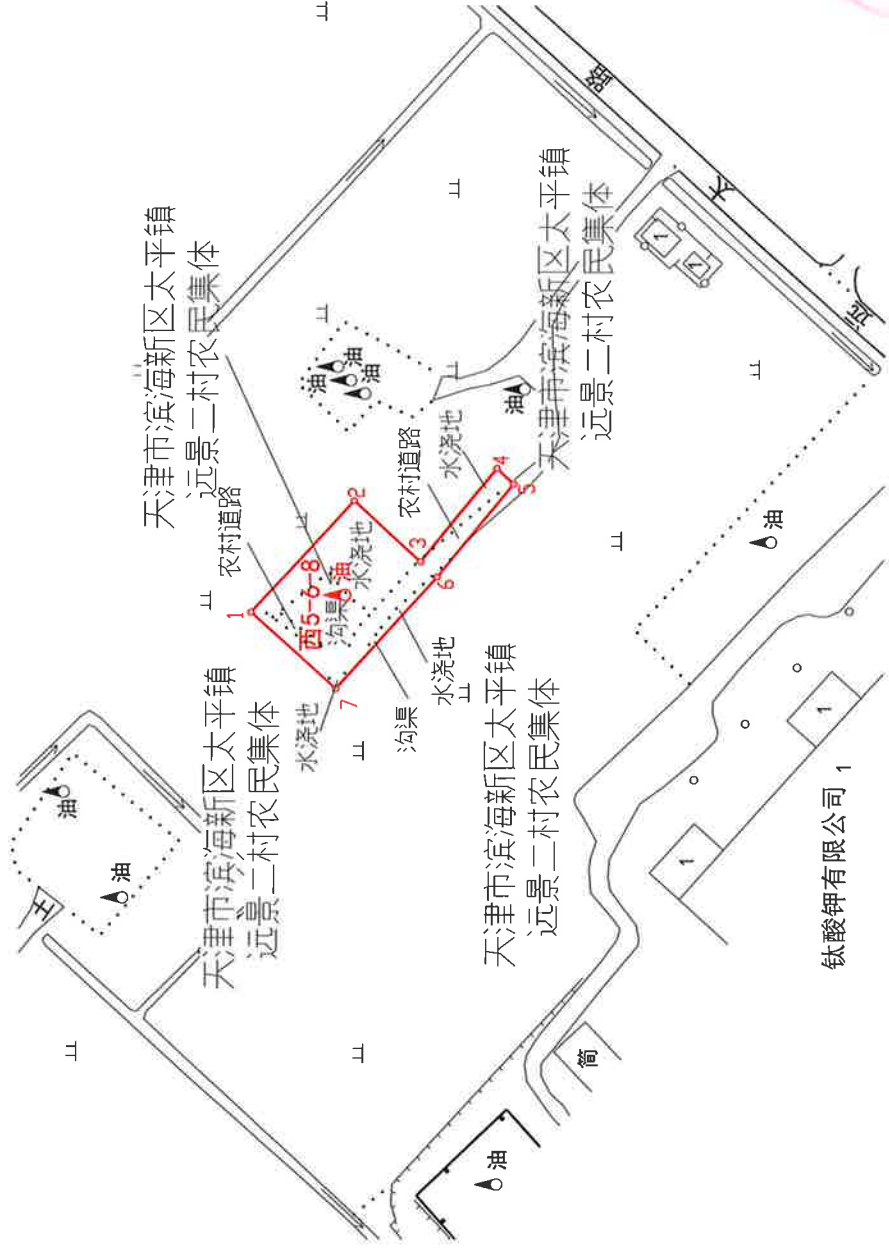
中国石油天然气股份有限公司大港油田分公司(西5-6-8井场)项目勘测界定界图

界内使用面积: 1391 m²

北



比例尺 1:2000



2000天津市坐标系
2023年10月10日

复核单位:天津市规划和自然资源局滨海新区分局
审核单位:天津市规划和自然资源局土地资源处

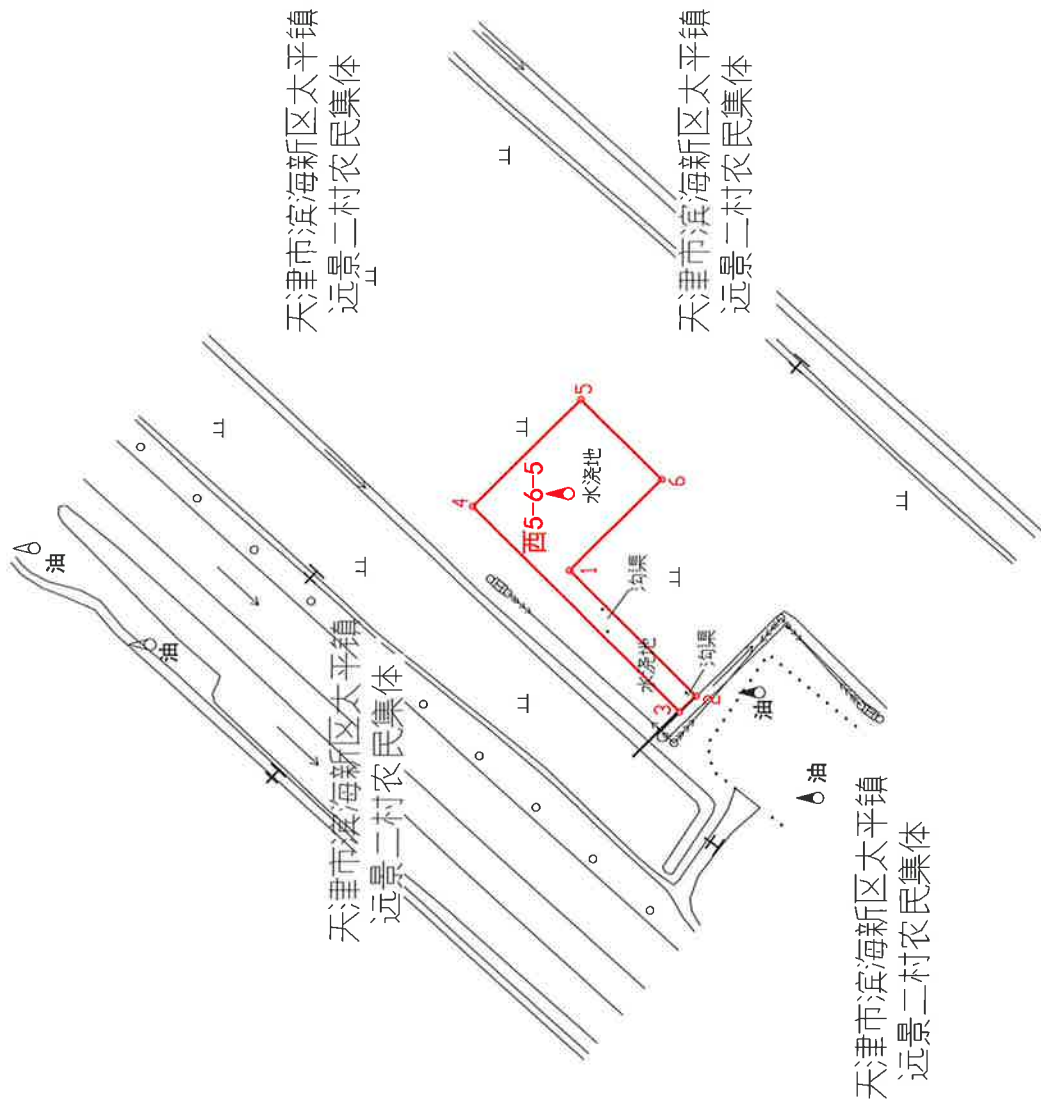
中国石油天然气股份有限公司大港油田分公司(西5-6-5井场)勘测定界图项目勘测定界图

界内使用面积: 1482 m²

北



比例尺 1:2000




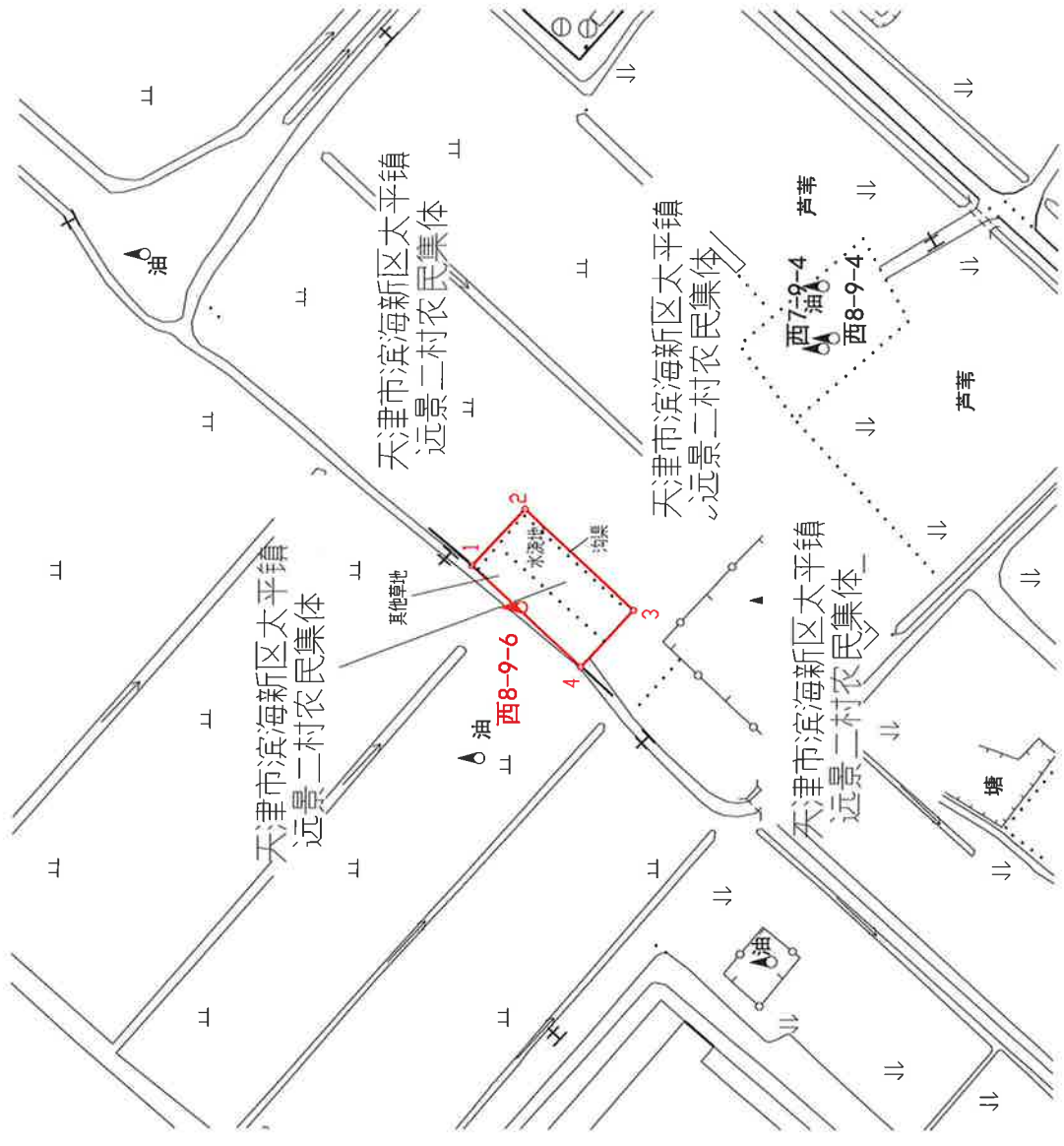
2000天津城市坐标系
2023年10月10日

复核单位:天津市规划和自然资源局滨海新区分局
审核单位:天津市规划和自然资源局土地资源处

中国石油天然气股份有限公司大港油田分公司(西8-9-6井场)项目勘测定界图

界内使用面积: 832 m²

北
比例尺 1:2000



复核单位:天津市规划和自然资源局滨海新区分局
审核单位:天津市规划和自然资源局土地资源处

2000天津城市坐标系
2023年10月10日