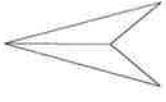



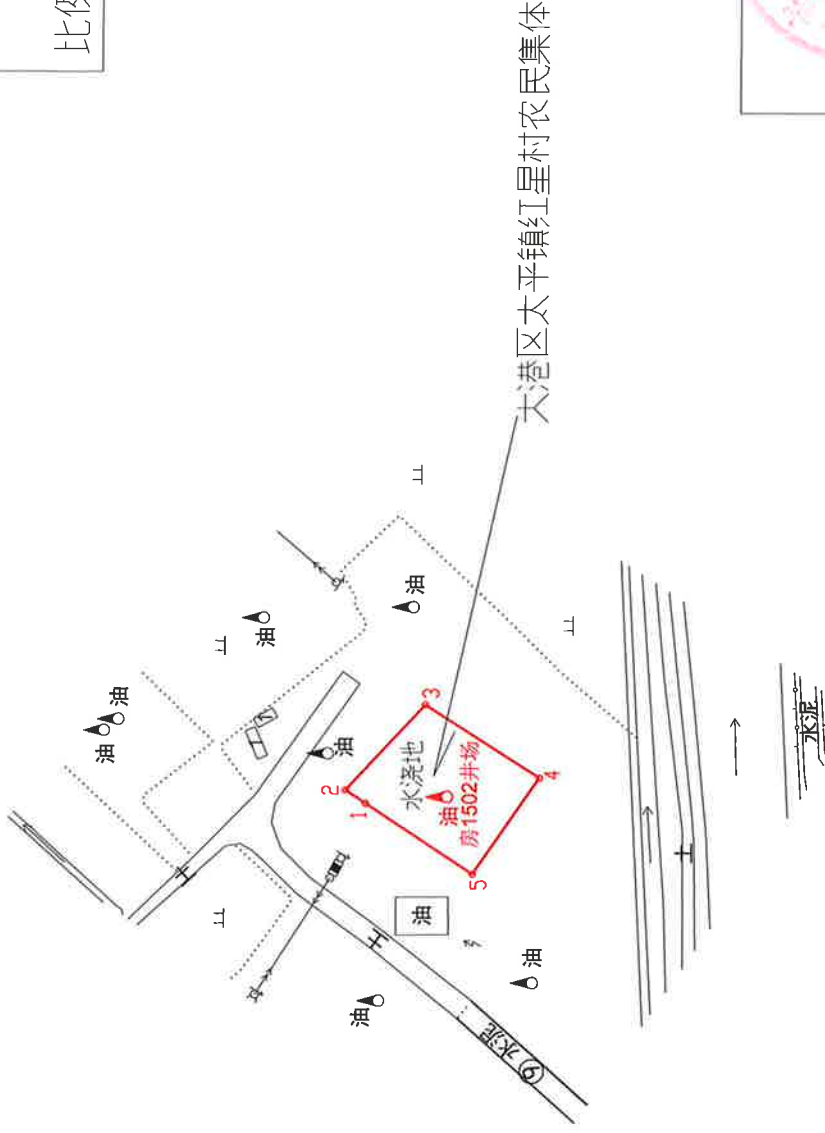
中国石油天然气股份有限公司大港油田分公司(房1502井场)项目勘测定界图

界内使用面积: 1166 m²

北



比例尺 1:2000



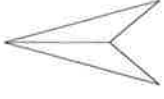
2000天津市坐标系。
2023年8月制图。

复核单位:天津市规划和自然资源局滨海新区分局
审核单位:天津市规划和自然资源局土地资源处

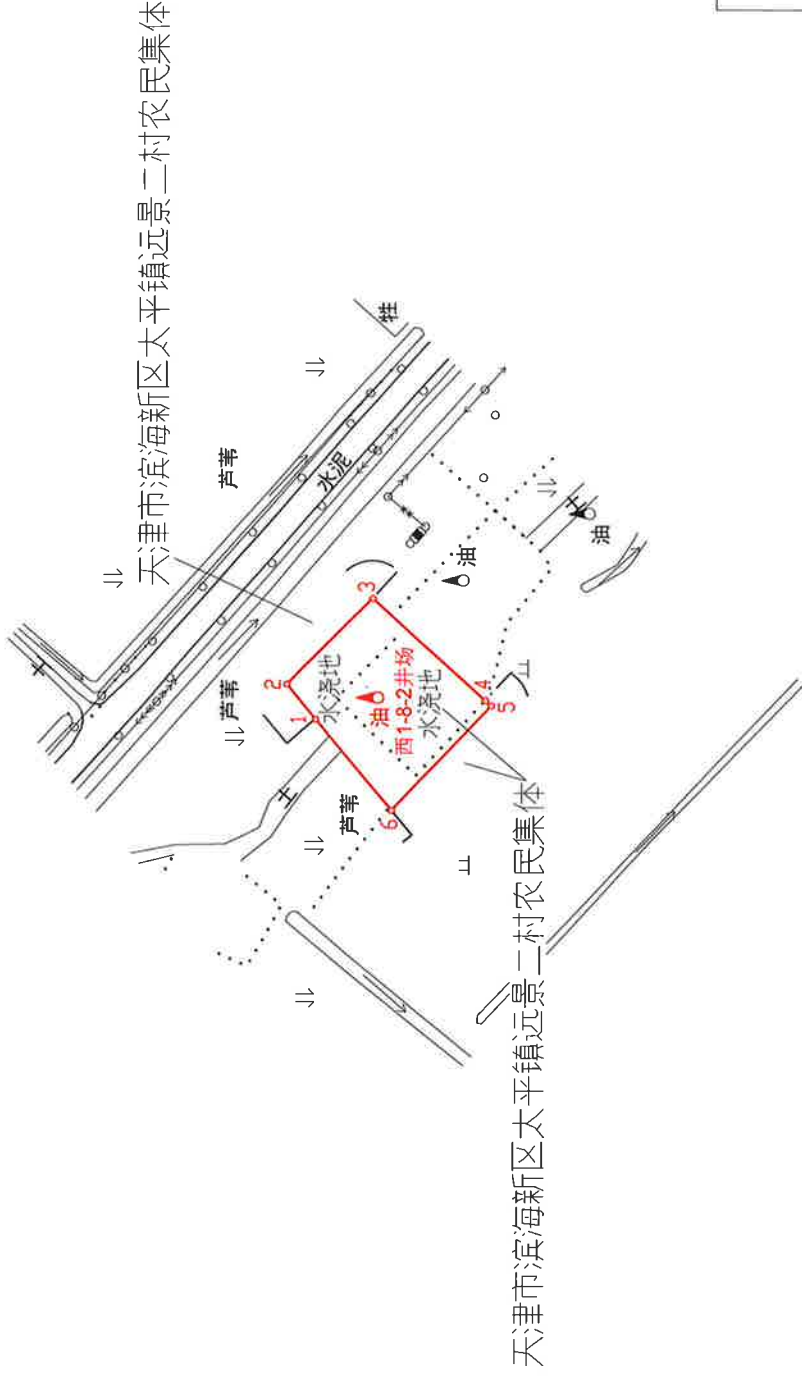
中国石油天然气股份有限公司大港油田分公司(西1-8-2井场)项目勘测界定界图

界内使用面积: 1496 m²

北



比例尺 1:2000



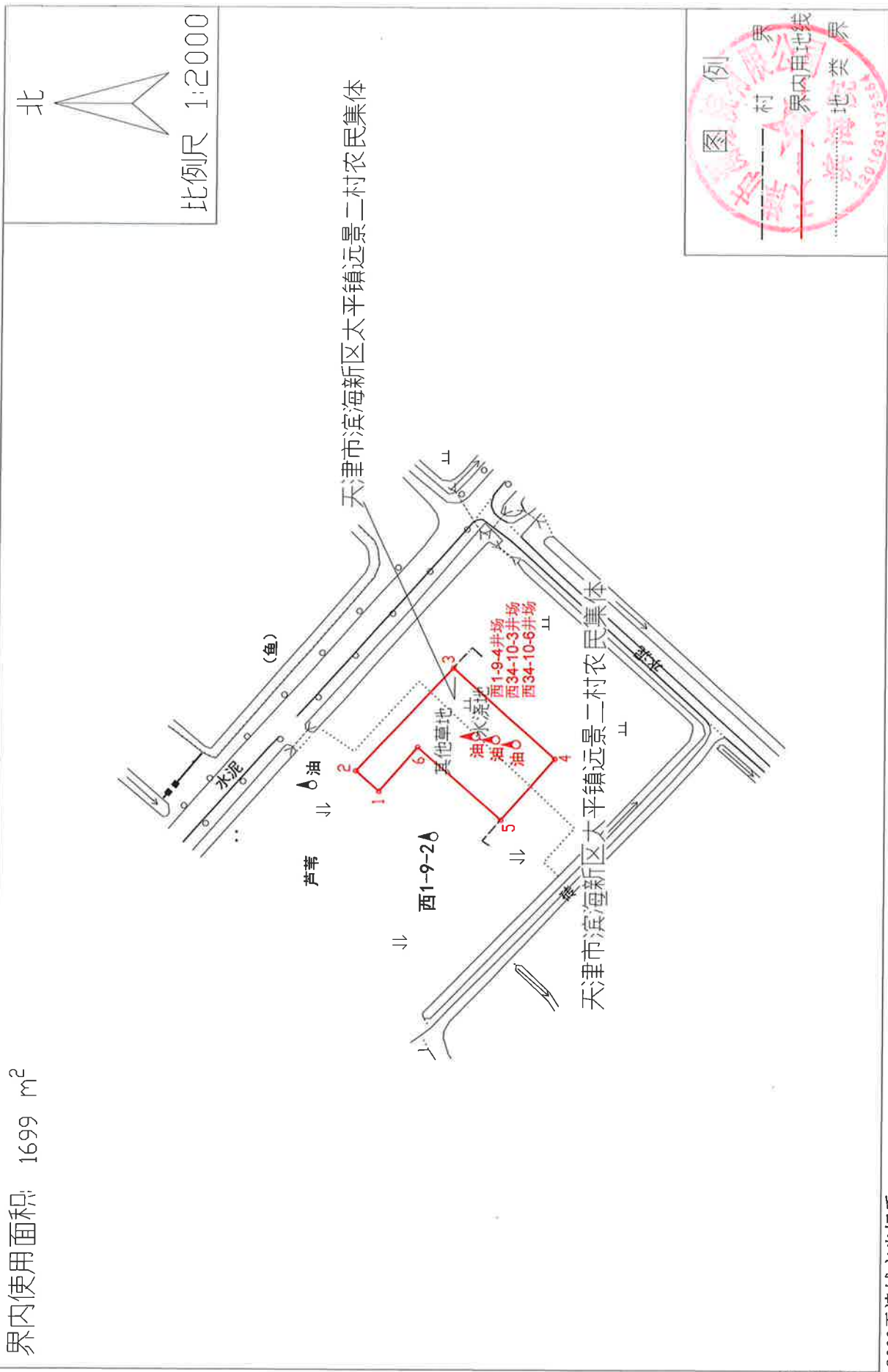
天津市测绘院有限公司 滨海院

2000天津市城市坐标系。
2023年8月制图。

复核单位:天津市规划和自然资源局滨海新区分局
审核单位:天津市规划和自然资源局土地资源处

中国石油天然气股份有限公司大港油田分公司(西1-9-4、西34-10-3、西34-10-6井场)项目勘测测定界图

界内使用面积: 1699 m²



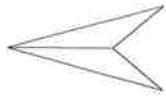
2000天津城市坐标系。
2023年8月制图。

复核单位:天津市规划和自然资源局滨海新区分局
审核单位:天津市规划和自然资源局土地资源处

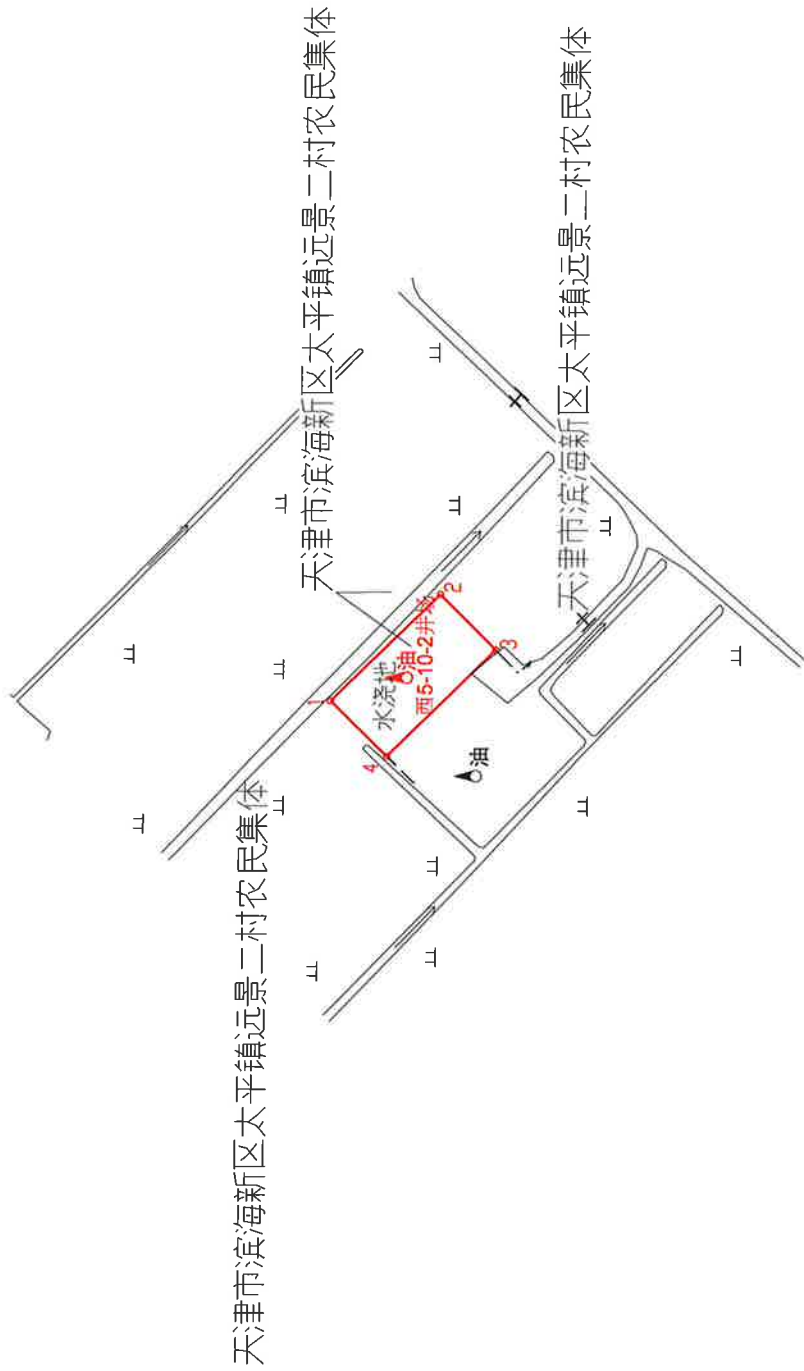
中国石油天然气股份有限公司大港油田分公司(西5-10-2井场)项目勘测测定界图

界内使用面积: 833 m²

北



比例尺 1:2000



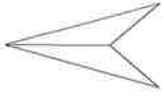
2000天津城市坐标系。
2023年8月制图。

复核单位:天津市规划和自然资源局滨海新区分局
审核单位:天津市规划和自然资源局土地资源处

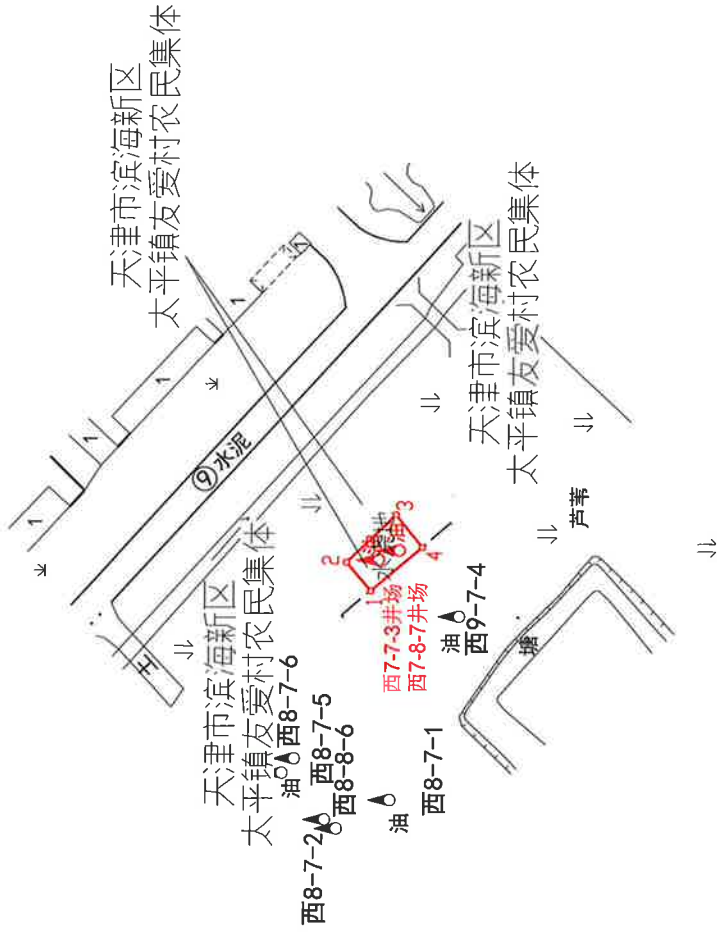
中国石油天然气股份有限公司大港油田分公司(西7-7-3、西7-8-7井场)项目勘测定界图

界内使用面积: 187 m²

北



比例尺 1:2000



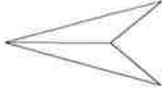
复核单位:天津市规划和自然资源局滨海新区分局
审核单位:天津市规划和自然资源局土地资源处

2000天津城市坐标系。
2023年8月制图。

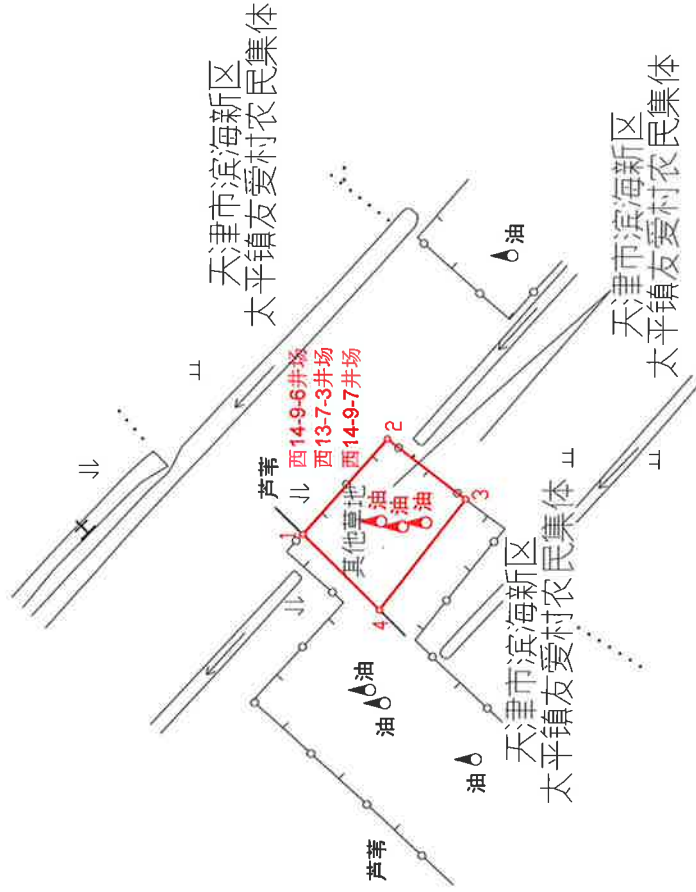
中国石油天然气股份有限公司大港油田分公司(西14-9-6、西13-7-3、西14-9-7井场)项目勘测定界图

界内使用面积: 973 m²

北



比例尺 1:2000



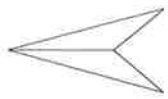
2000天津城市坐标系。
2023年8月制图。

复核单位:天津市规划和自然资源局滨海新区分局
审核单位:天津市规划和自然资源局土地资源处

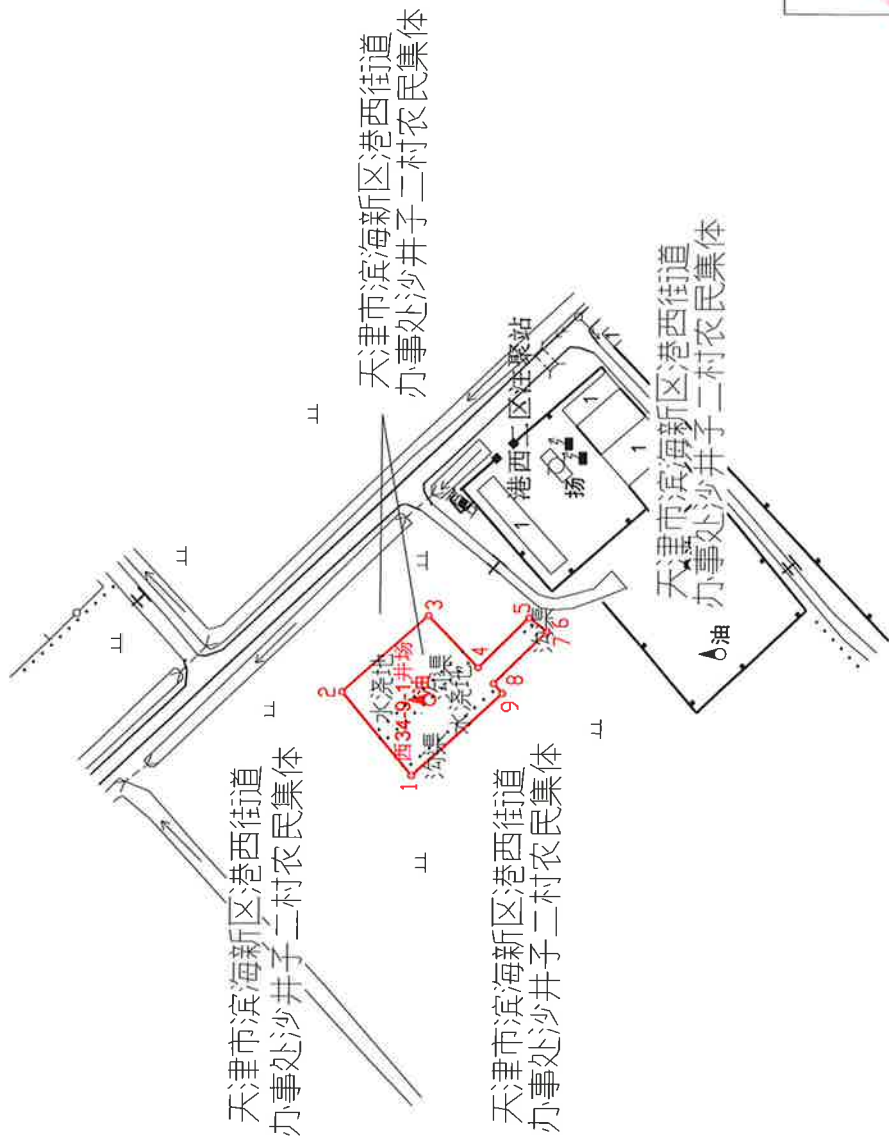
中国石油天然气股份有限公司大港油田分公司(西34-9-1井场)项目勘测定界图

界内使用面积: 1009 m²

北



比例尺 1:2000



图例

- 村界
- 界内用地线
- 地类界

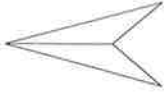
2000天津市坐标系。
2023年8月制图。

复核单位:天津市规划和自然资源局滨海新区分局
审核单位:天津市规划和自然资源局土地资源处

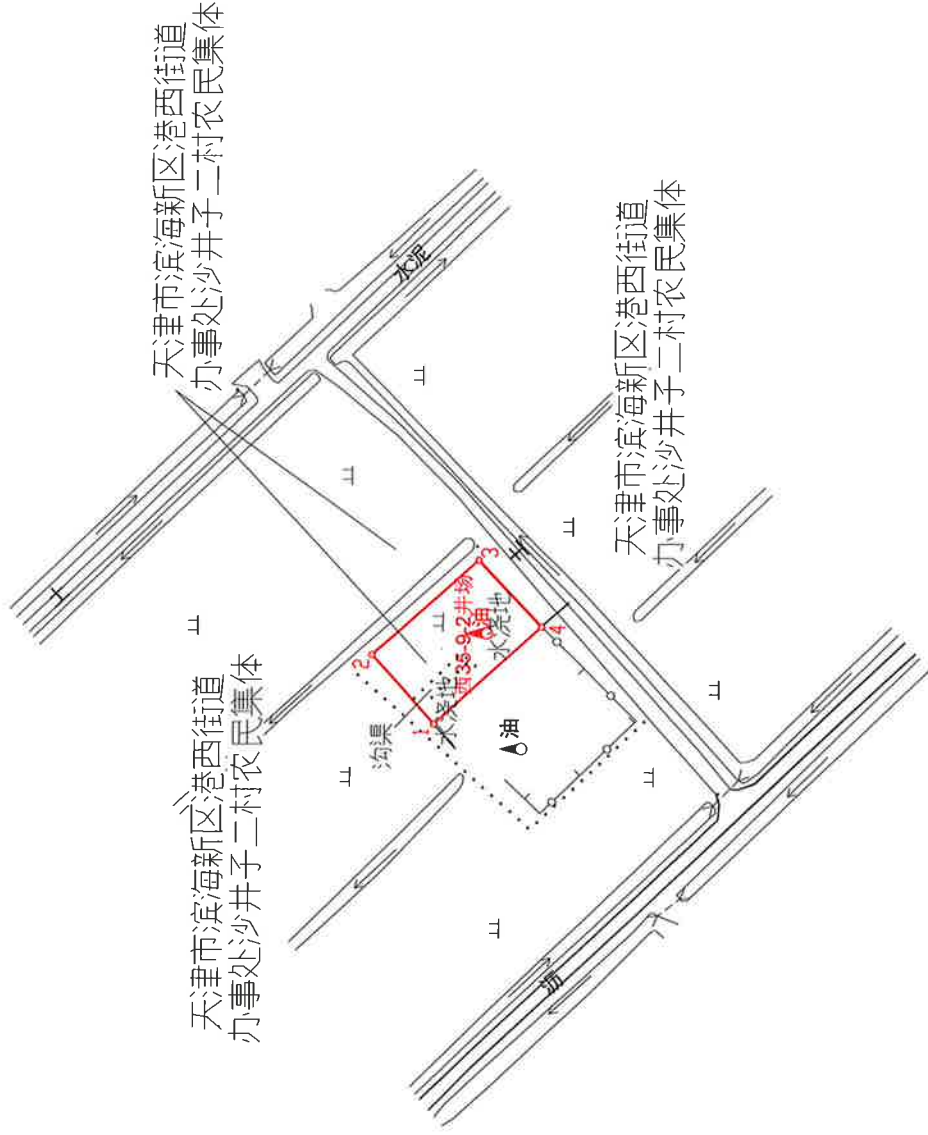
中国石油天然气股份有限公司大港油田分公司(西35-9-2井场)项目勘测定界图

界内使用面积: 937 m²

北



比例尺 1:2000



天津市测绘院有限公司 滨海院

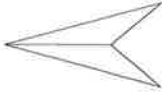
2000天津市坐标系。
2023年8月制图。

复核单位:天津市规划和自然资源局滨海新区分局
审核单位:天津市规划和自然资源局土地资源处

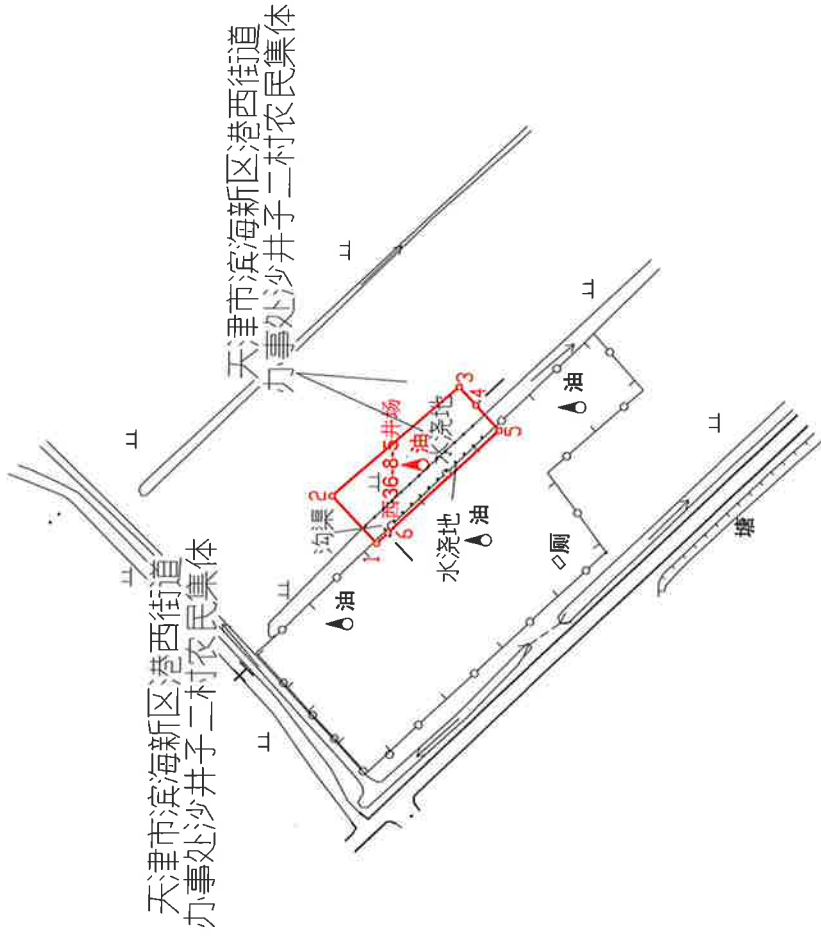
中国石油天然气股份有限公司大港油田分公司(西36-8-5井场)项目勘测界定界图

界内使用面积: 727 m²

北



比例尺 1:2000



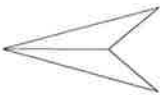
2000天津城市坐标系。
2023年8月制图。

复核单位:天津市规划和自然资源局滨海新区分局
审核单位:天津市规划和自然资源局土地资源处

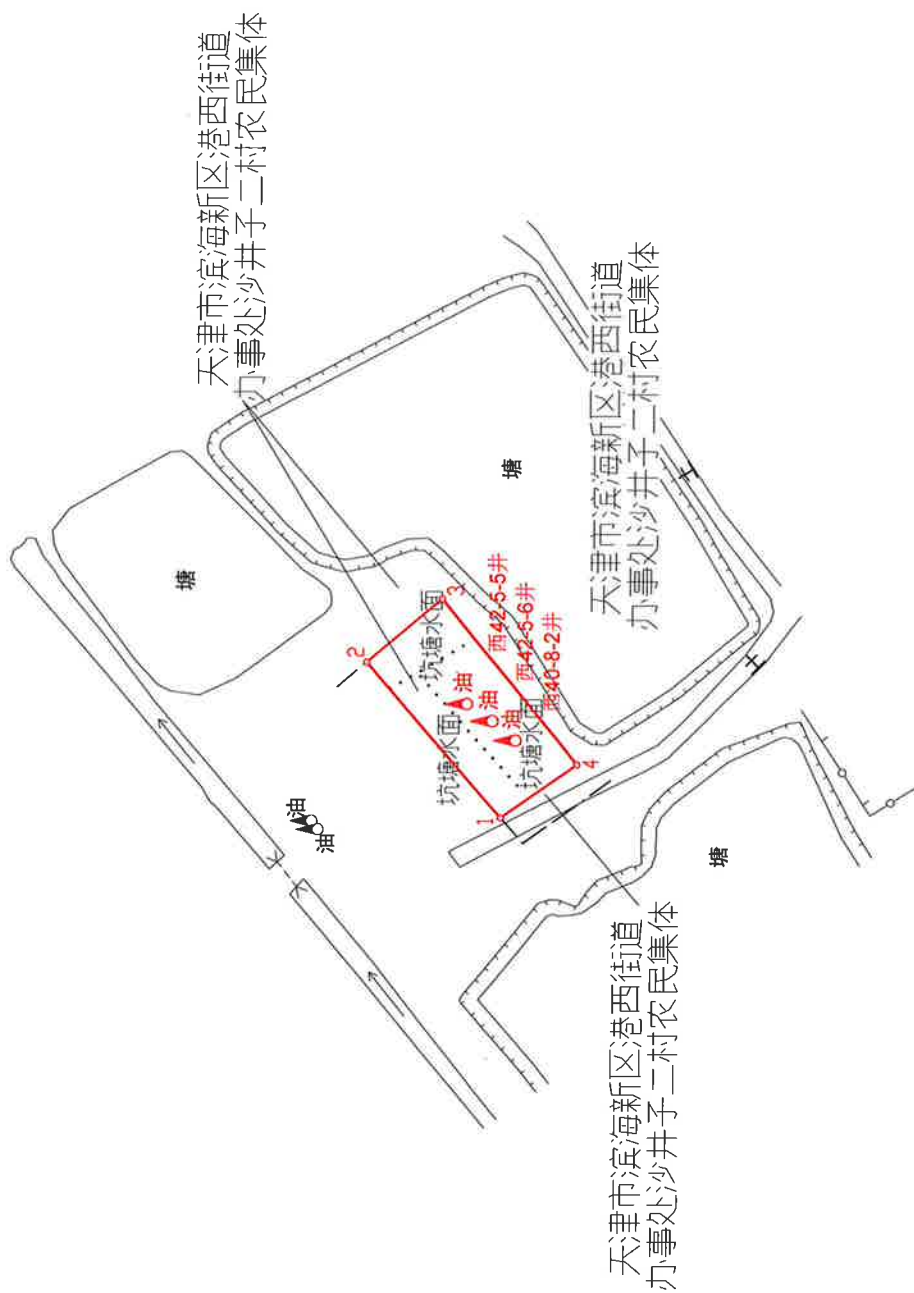
中国石油天然气股份有限公司大港油田分公司(西40-8-2, 西42-5-5, 西42-5-6)项目勘测界定界图

界内使用面积: 1394 m²

北



比例尺 1:2000



例

界

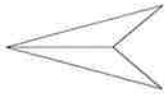
界内用地线

地类界

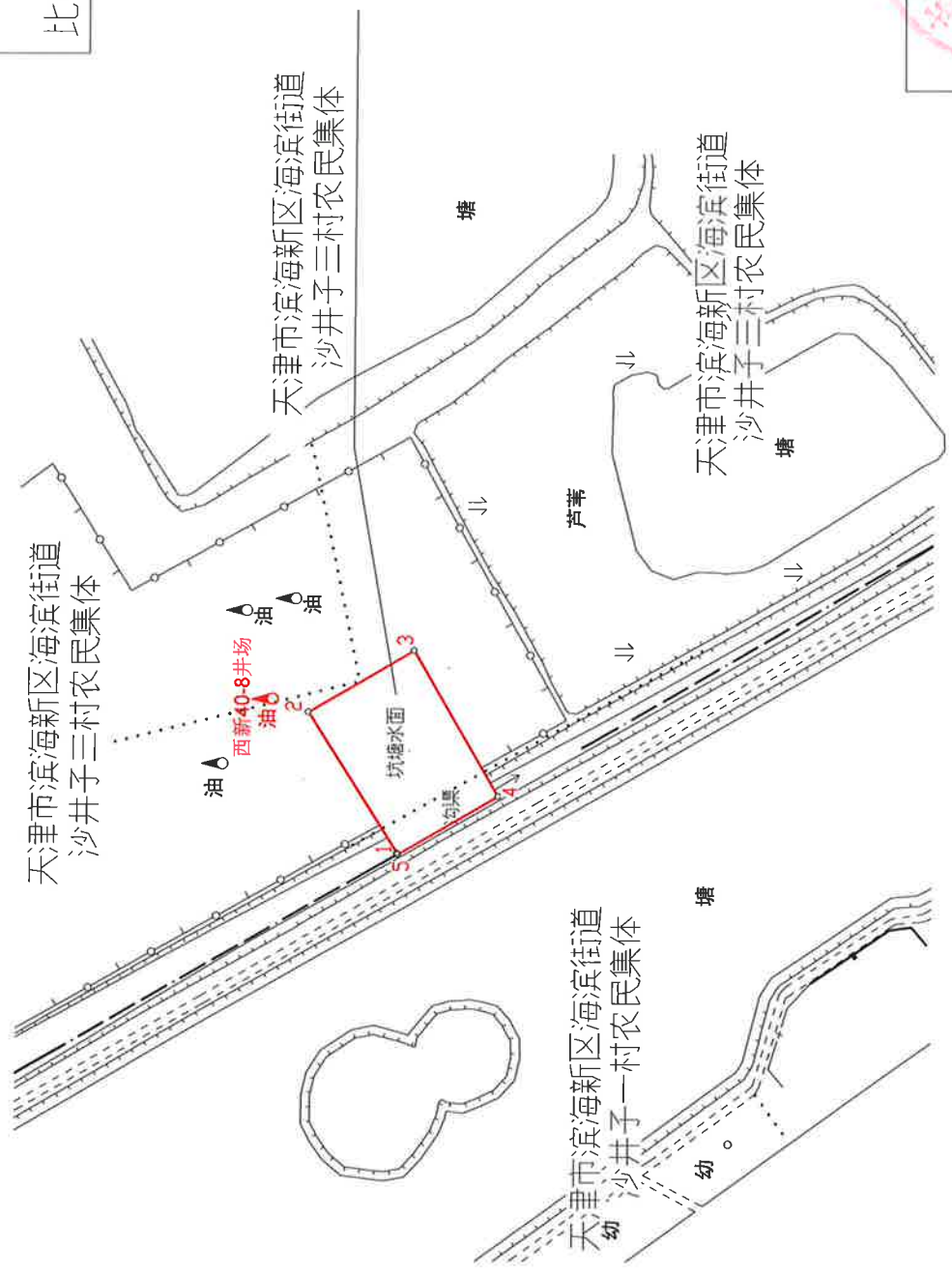
复核单位:天津市规划和自然资源局滨海新区分局
 审核单位:天津市规划和自然资源局土地资源处

中国石油天然气股份有限公司大港油田分公司项目(西新40-8井场)勘测定界图

界内使用面积: 1499m²

北 

比例尺 1:2000



图例

- 界内用地线
- 村界
- 地类界

天津市测绘院有限公司 滨海院

2000天津城市坐标系。
2023年8月制图。

复核单位:天津市规划和自然资源局滨海新区分局
审核单位:天津市规划和自然资源局土地资源处