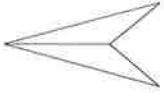


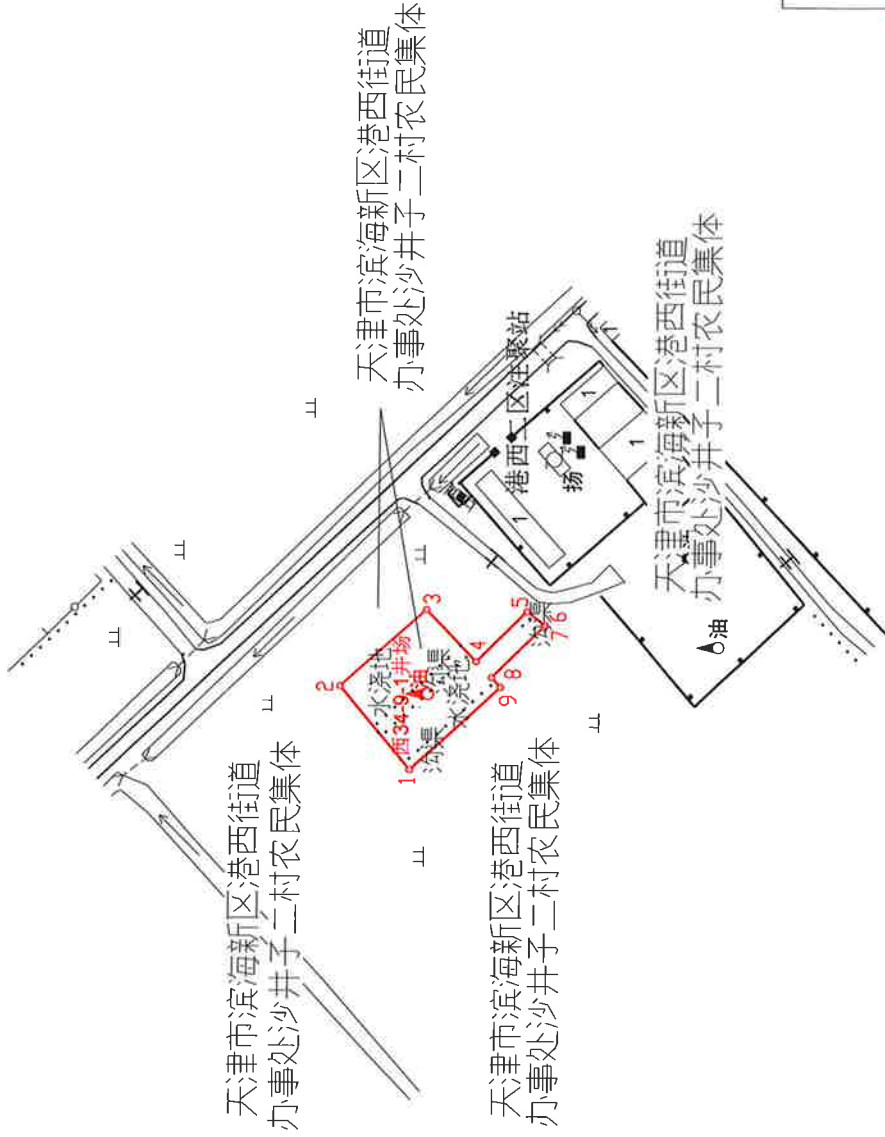
中国石油天然气股份有限公司大港油田分公司(西34-9-1井场)项目勘测定界图

界内使用面积: 1009 m²

北



比例尺 1:2000



图例

- 村界
- 界内用地线
- 地类界

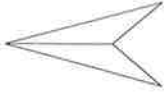
2000天津市坐标系。
2023年8月制图。

复核单位:天津市规划和自然资源局滨海新区分局
审核单位:天津市规划和自然资源局土地资源处

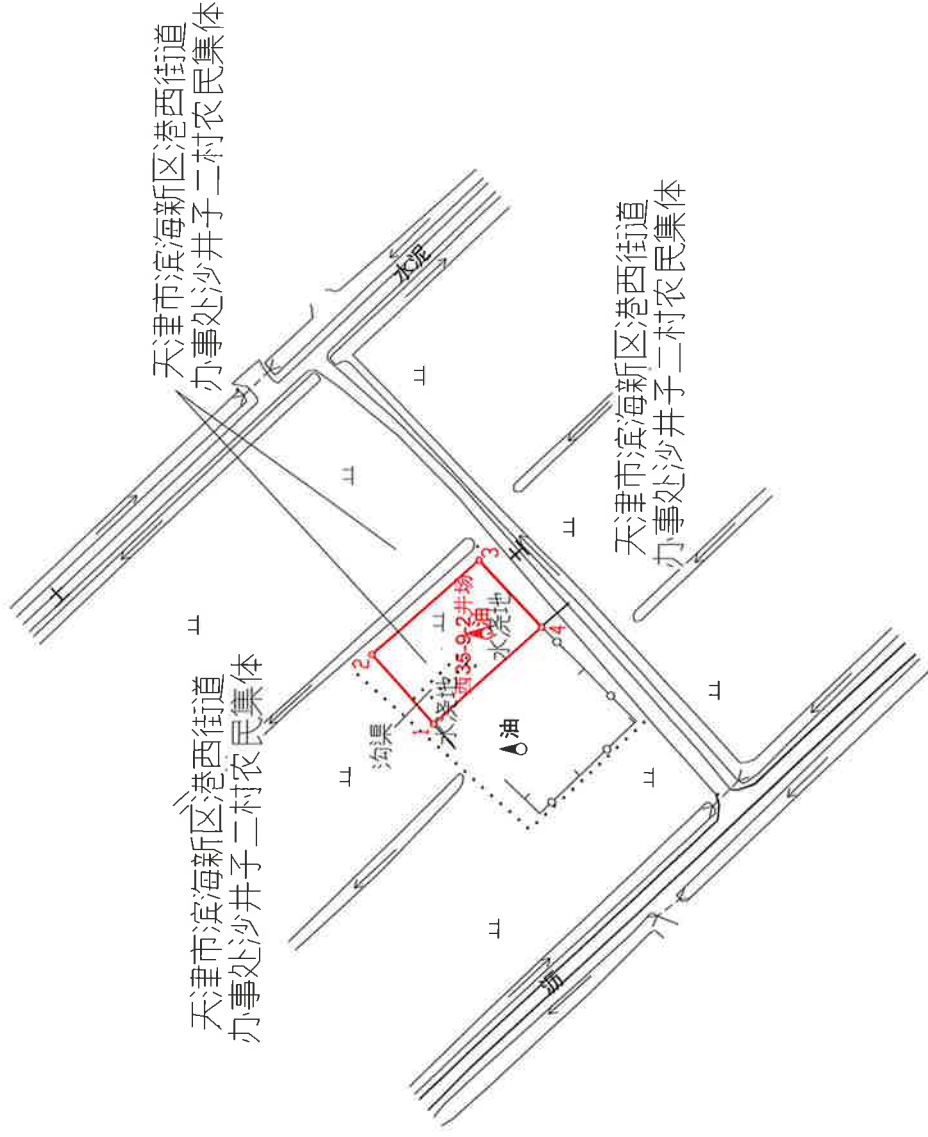
中国石油天然气股份有限公司大港油田分公司(西35-9-2井场)项目勘测定界图

界内使用面积: 937 m²

北



比例尺 1:2000



天津市测绘院有限公司 滨海院

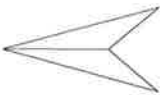
2000天津市坐标系。
2023年8月制图。

复核单位:天津市规划和自然资源局滨海新区分局
审核单位:天津市规划和自然资源局土地资源处

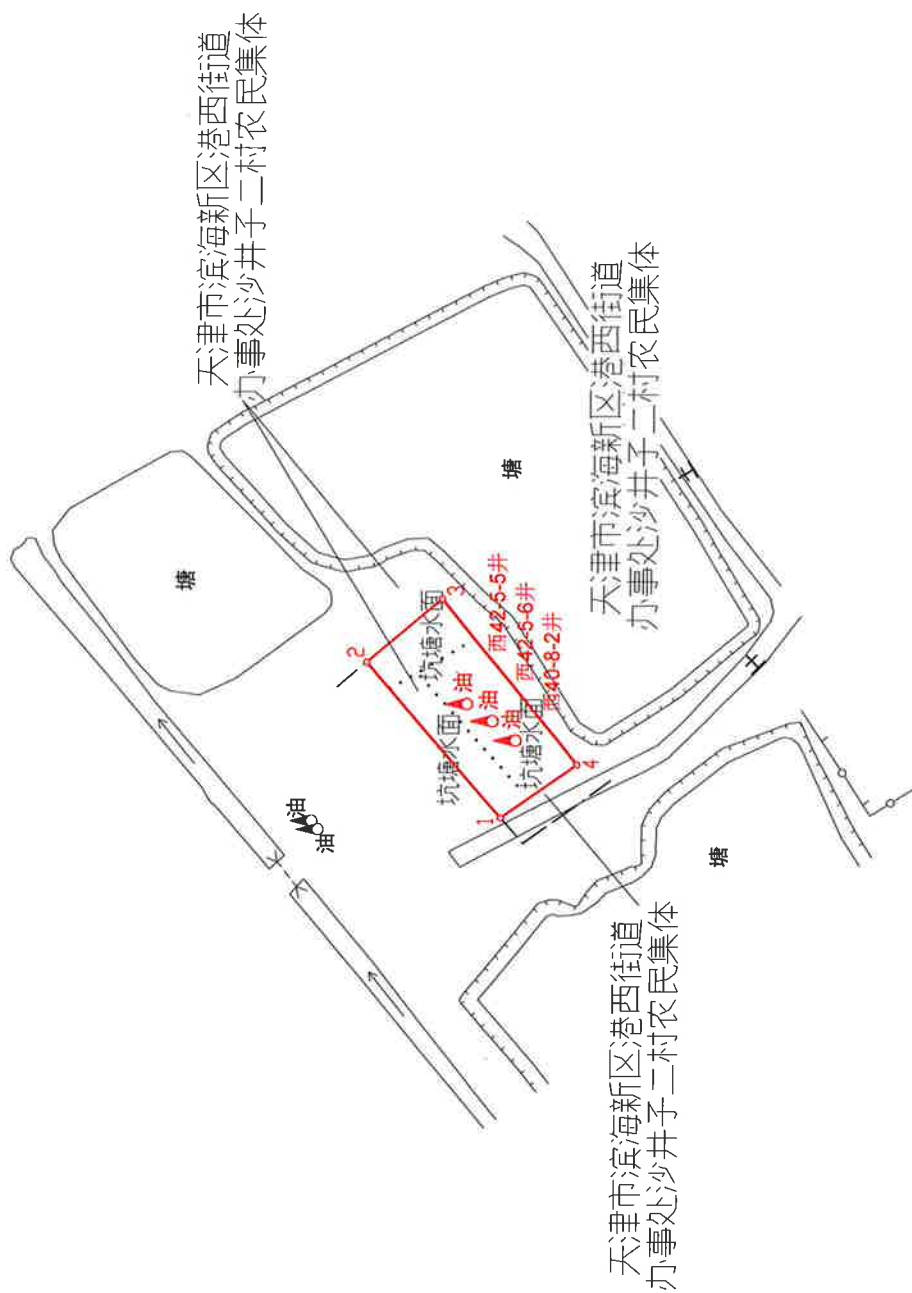
中国石油天然气股份有限公司大港油田分公司(西40-8-2, 西42-5-5, 西42-5-6)项目勘测界定界图

界内使用面积: 1394 m²


北



比例尺 1:2000



例



村界

界内用地线

地类界

天津市测绘院有限公司 滨海院

2000天津城市坐标系。
2023年8月制图。

复核单位:天津市规划和自然资源局滨海新区分局
审核单位:天津市规划和自然资源局土地资源处