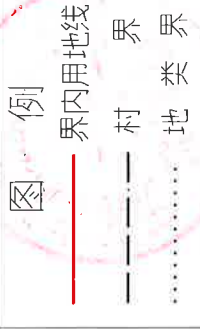
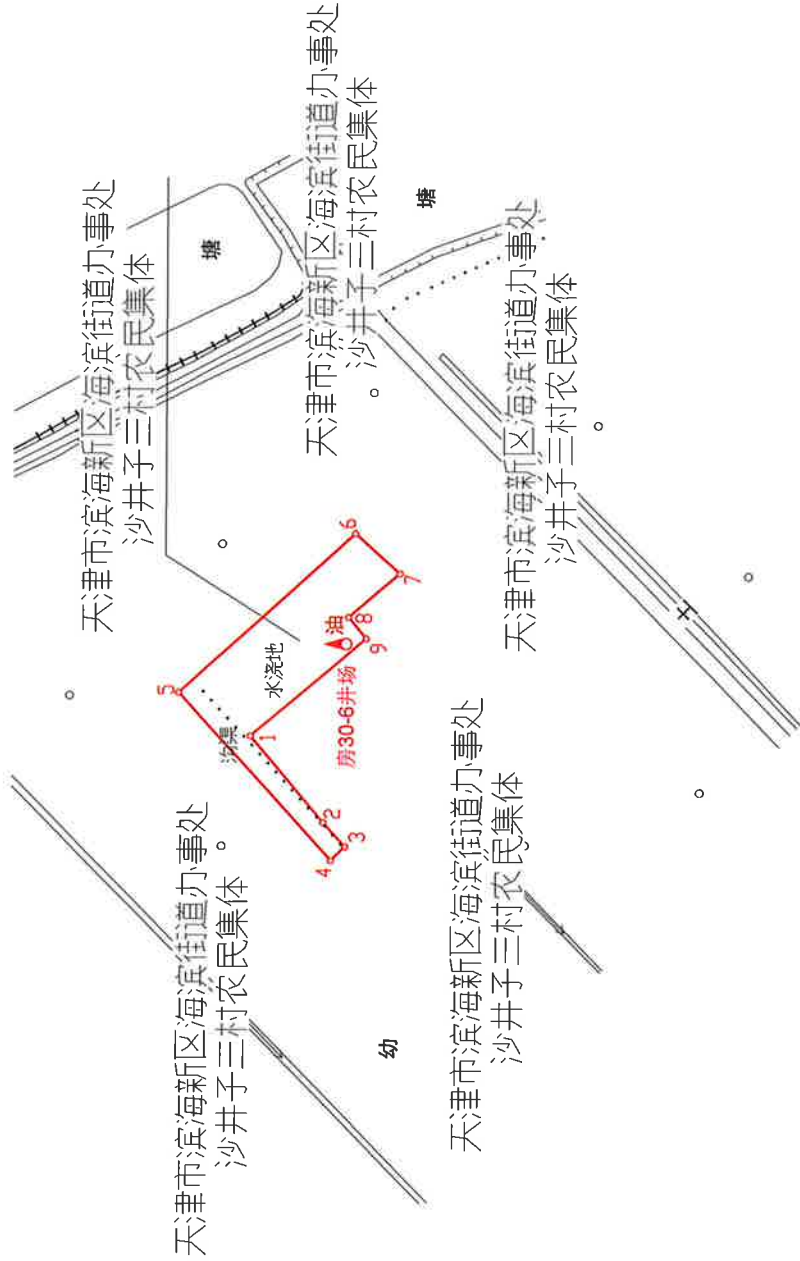


中国石油天然气股份有限公司大港油田分公司(房30-6井场)项目勘测界定界图

界内使用面积:1499 m²



比例尺 1:2000



天津市测绘院有限公司滨海院

2000天津城市坐标系
2023年10月10日

复核单位:天津市规划和自然资源局滨海新区分局
审核单位:天津市规划和自然资源局

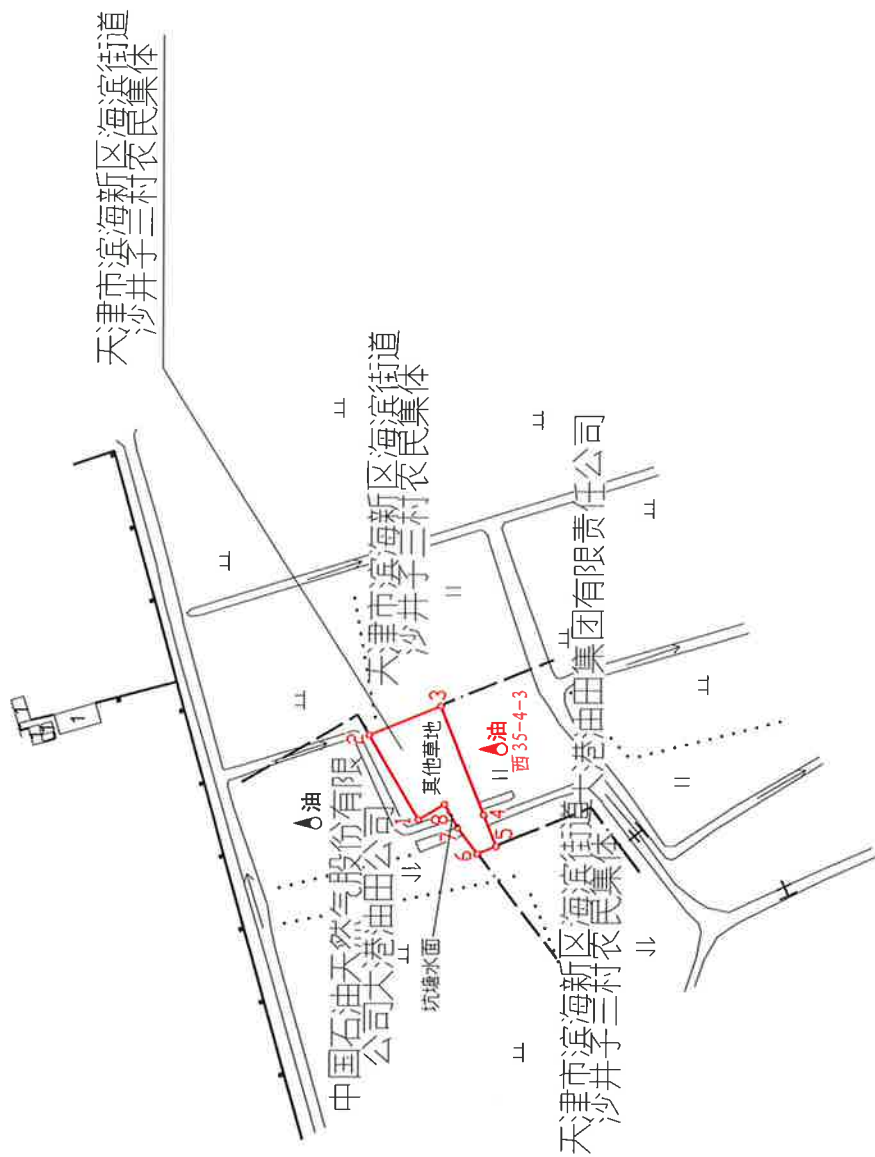
中国石油天然气股份有限公司大港油田分公司(西35-4-3井场)项目勘测界定界图

界内使用面积: 573 m²

北



比例尺 1:2000



图例

- 界内用地线
- 地类界
- 村界

2000天津城市坐标系
2023年10月10日

复核单位:天津市规划和自然资源局滨海新区分局
审核单位:天津市规划和自然资源局