

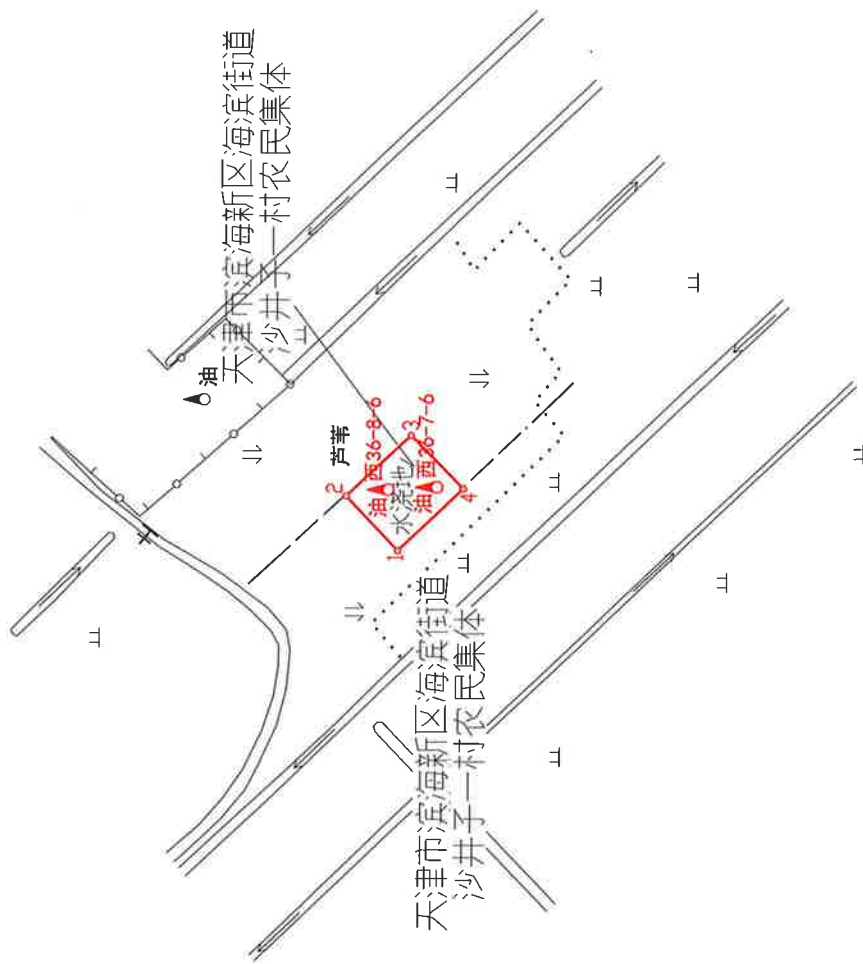
中国石油天然气股份有限公司大港油田分公司(西36-8-6、西36-7-6、西36-8-6井场)项目勘测界定界图

界内使用面积: 469 m²

北



比例尺 1:2000



图例

— 界内用地线

..... 地 类 界

2000天津城市坐标系
2023年10月10日

复核单位:天津市规划和自然资源局滨海新区分局
审核单位:天津市规划和自然资源局土地资源处


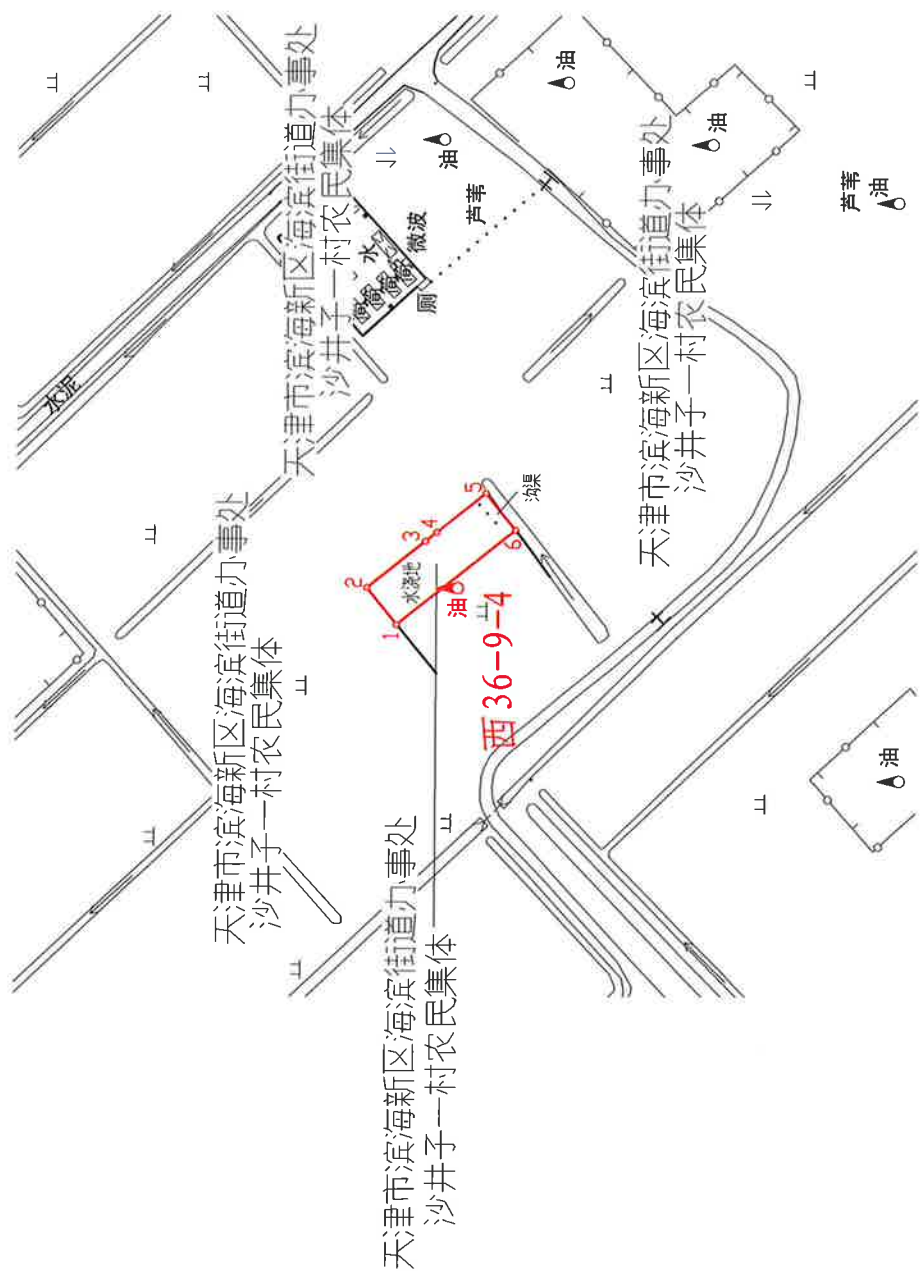
中国石油天然气股份有限公司大港油田分公司(西36-9-4井场)项目勘测定界图

界内使用面积 501 m²

北



比例尺 1:2000



2000天津市坐标系
2023年10月10日

审核单位:天津市规划和自然资源局滨海新区分局
审核单位:天津市规划和自然资源局土地资源处

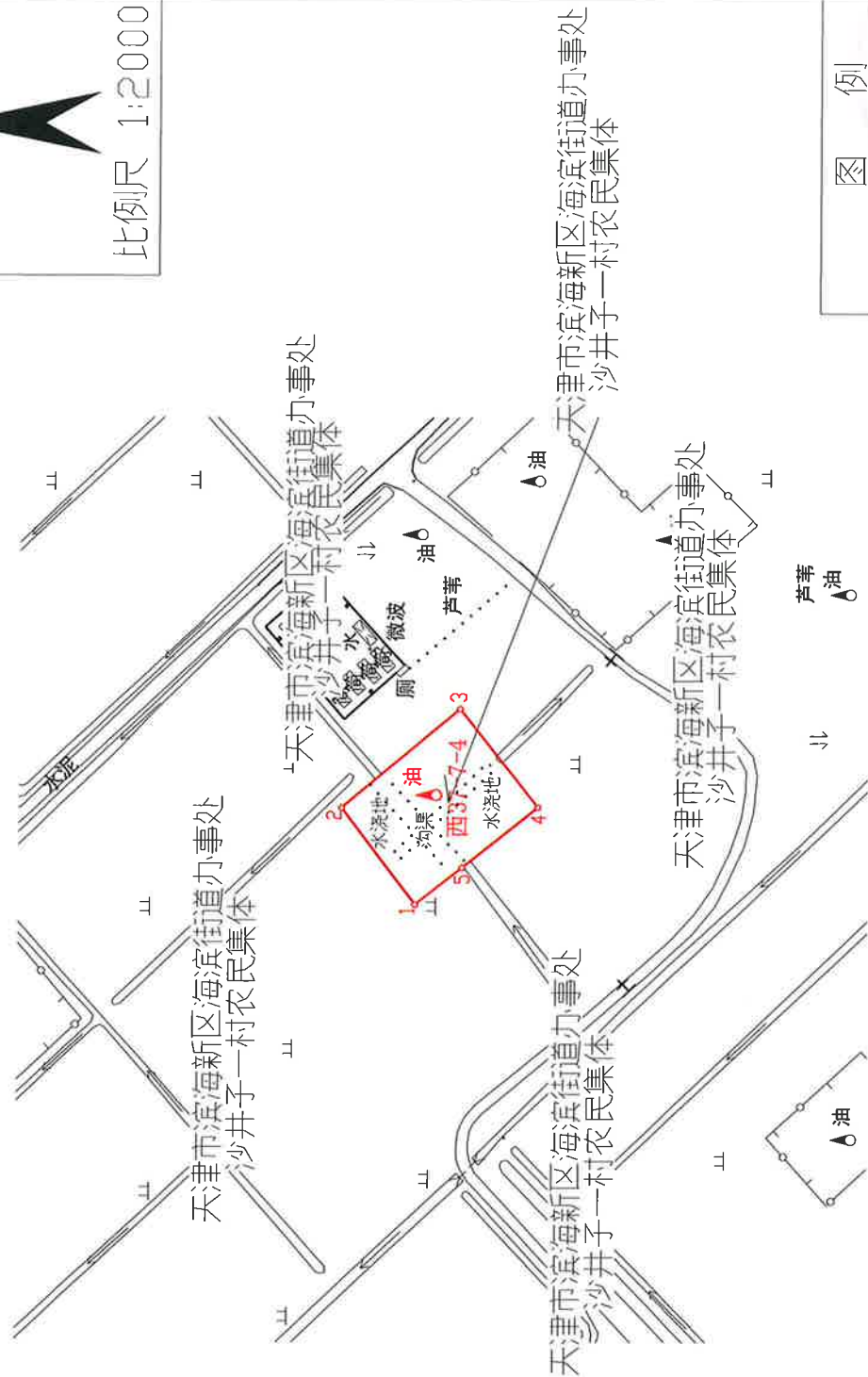
中国石油天然气股份有限公司大港油田分公司(西37-7-4井场)项目勘测界定界图

界内使用面积: 1500 m²

北



比例尺 1:2000



图例

— 界内用地线

..... 地类界

复核单位: 天津市规划和自然资源局滨海新区分局
审核单位: 天津市规划和自然资源局土地资源处

2000天津城市坐标系
2023年10月10日