

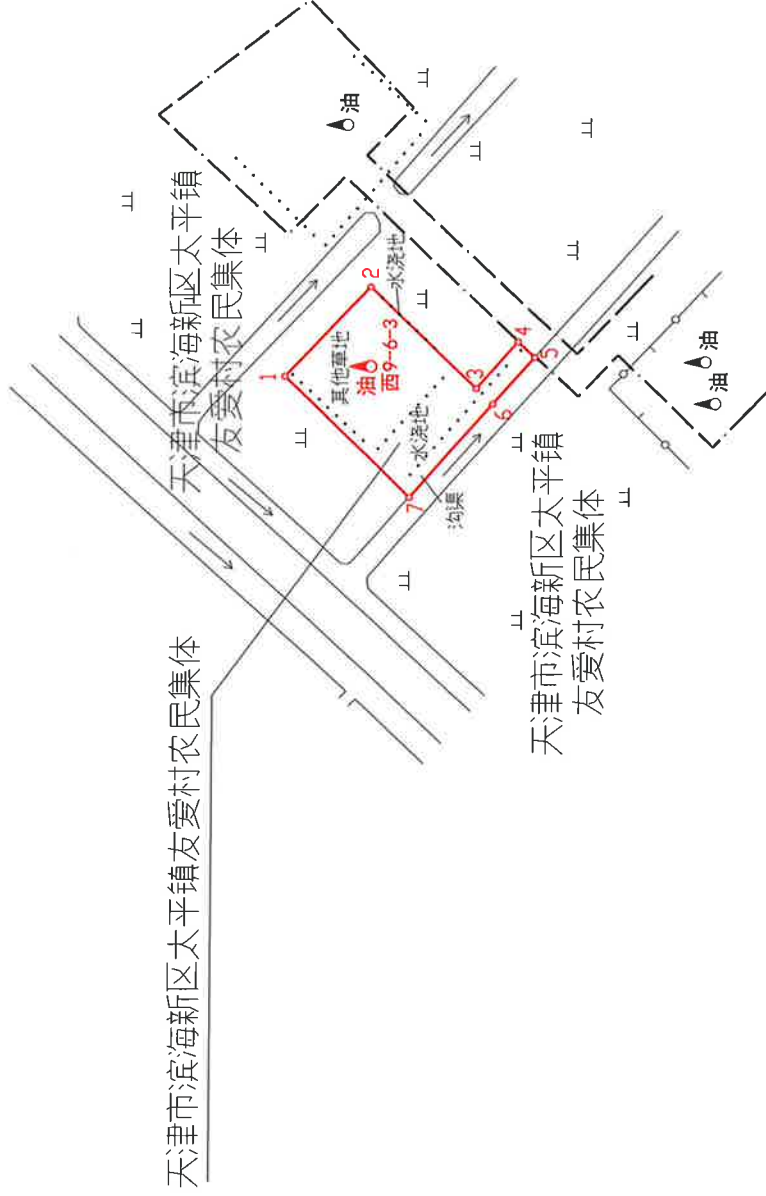
# 中国石油天然气股份有限公司大港油田分公司(西9-6-3井场及道路)项目勘测定界图

界内使用面积: 1599 m<sup>2</sup>

北



1:2000



图例


- 界内用地线
- 村界
- 地类界

2000天津城市坐标系  
2023年10月10日

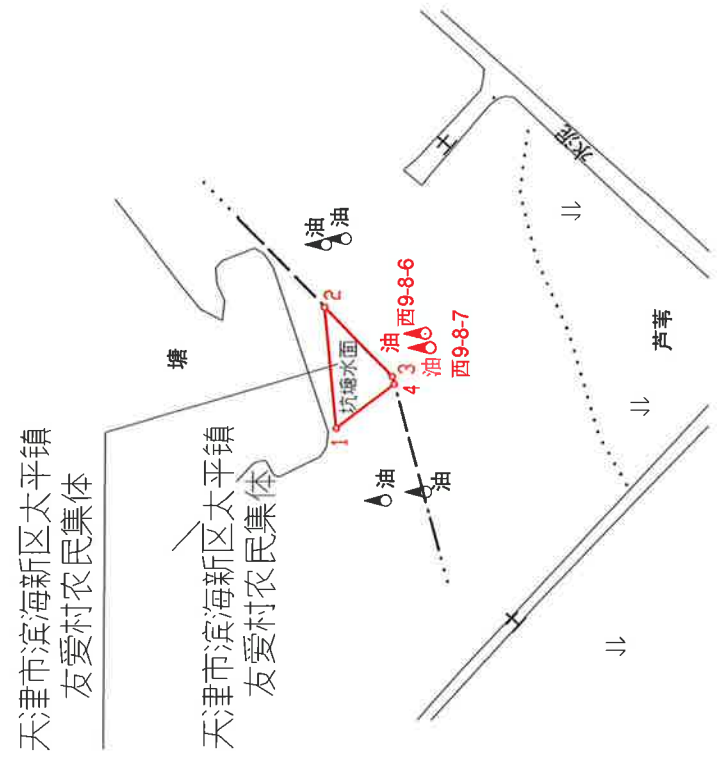
审核单位:天津市规划和自然资源局滨海新区分局  
审核单位:天津市规划和自然资源局

# 中国石油天然气股份有限公司大港油田分公司项目(西9-8-6、西9-8-7井场)勘测定界图

界内使用面积: 280m<sup>2</sup>

北 

比例尺 1:2000



图例

- 界内用地线 (Boundary line)
- 村界 (Village boundary)
- 地界 (Land boundary)

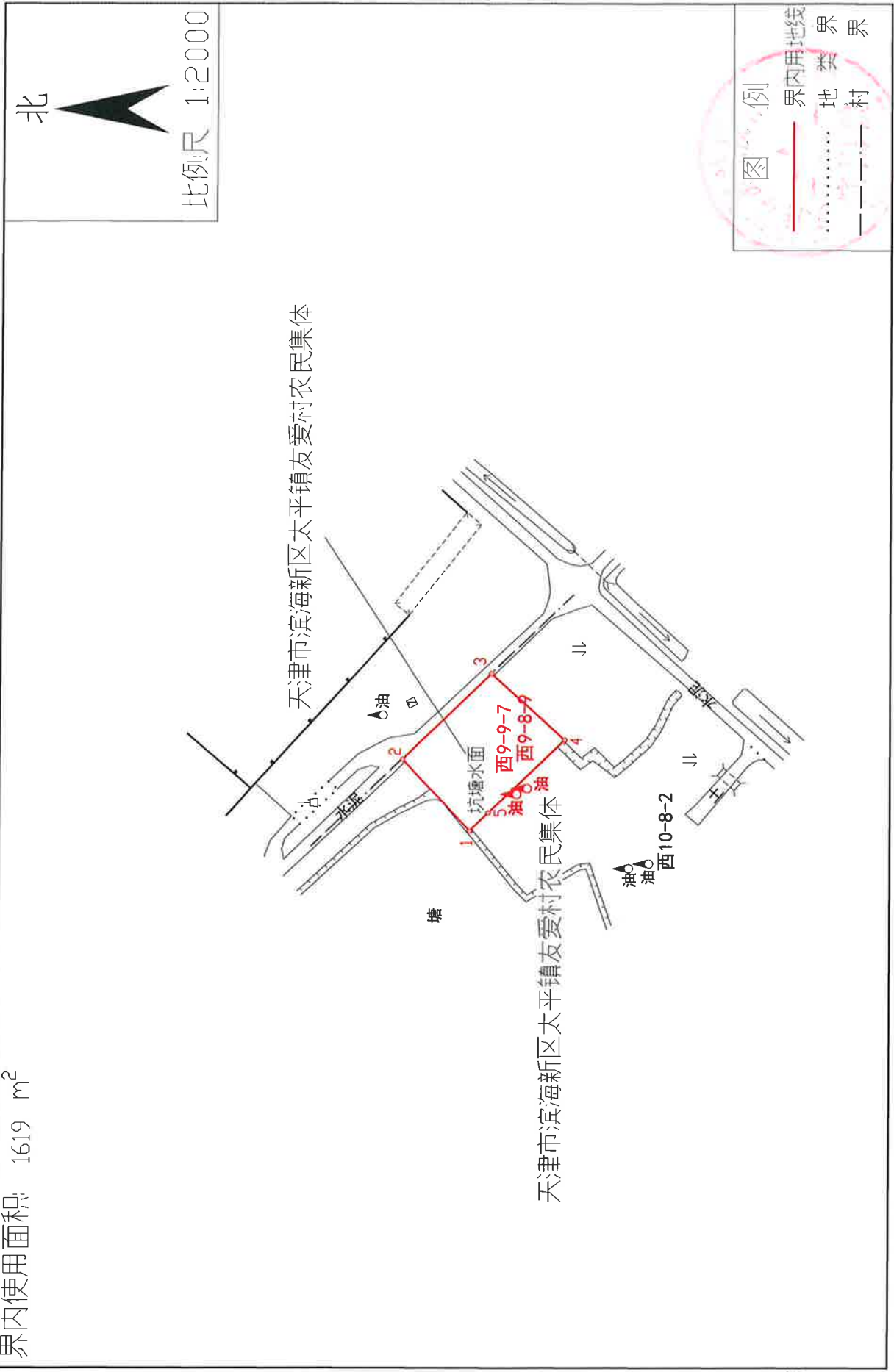
天津市测绘院有限公司 滨海院

2000天津市坐标系  
2023年10月10日

复核单位:天津市规划和自然资源局滨海新区分局  
审核单位:天津市规划和自然资源局土地资源处

# 中国石油天然气股份有限公司大港油田分公司(西9-9-7、西9-8-9井场)项目勘测定界图

界内使用面积: 1619 m<sup>2</sup>




天津市测绘院有限公司 滨海院

2000天津市坐标系  
2023年10月10日

复核单位:天津市规划和自然资源局滨海新区分局  
审核单位:天津市规划和自然资源局土地资源处

# 中国石油天然气股份有限公司大港油田分公司(西10-7-3井场)项目勘测界定界图

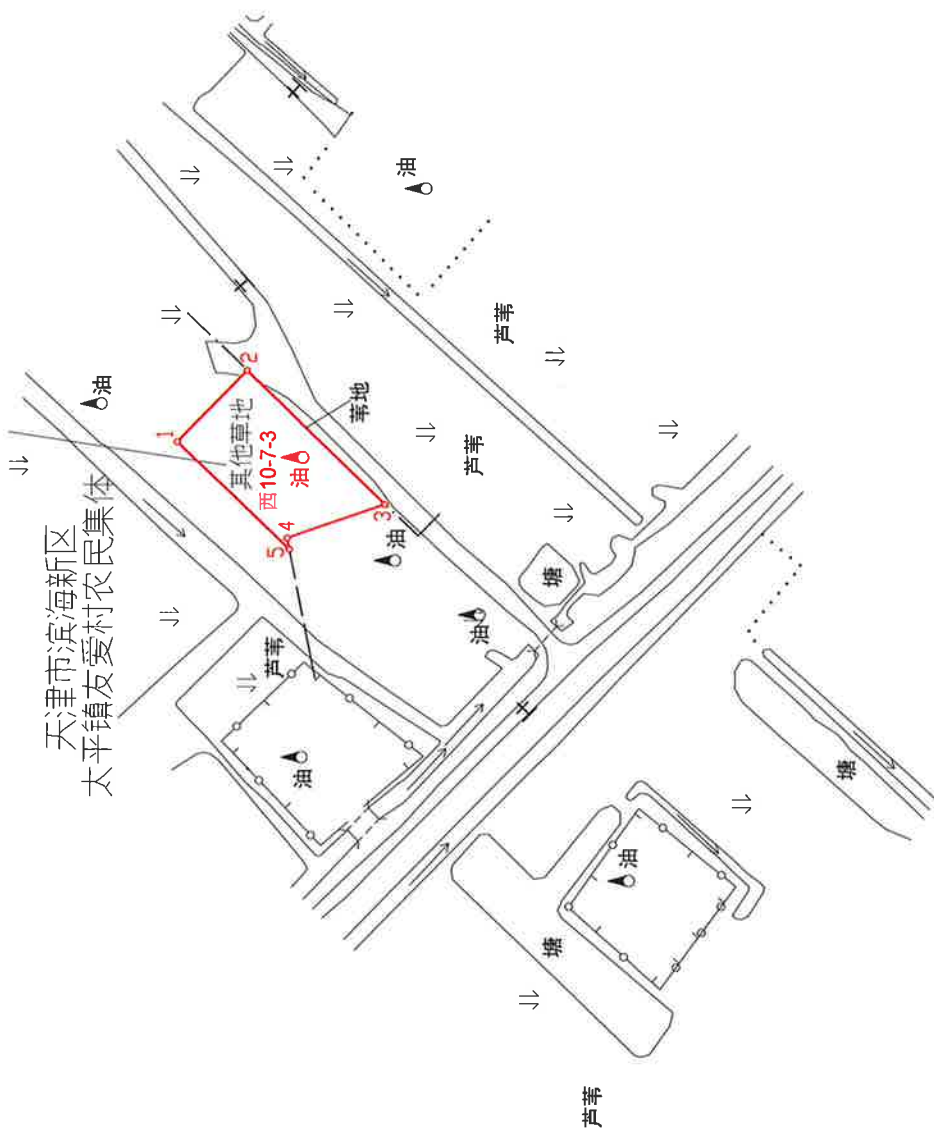
界内使用面积: 1165 m<sup>2</sup>

北 

比例尺 1:2000

天津市滨海新区太平镇友爱村农民集体

天津市滨海新区  
太平镇友爱村农民集体



例

-  界内用地线
-  地类界
-  村界

2000天津市坐标系  
2023年10月10日

复核单位:天津市规划和自然资源局滨海新区分局  
审核单位:天津市规划和自然资源局土地资源处

# 中国石油天然气股份有限公司大港油田分公司(西10-8-6、西10-9-2井场)项目勘测定界图

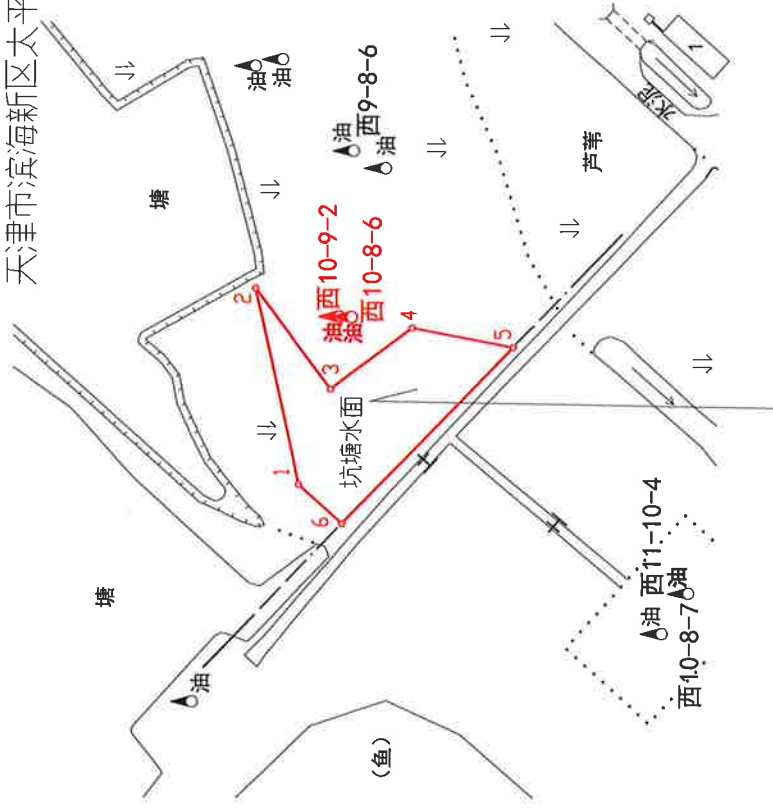
界内使用面积 1701 m<sup>2</sup>

北



比例尺 1:2000

天津市滨海新区太平镇友爱村农民集体



天津市滨海新区太平镇友爱村农民集体

图例

- 界内用地线
- ..... 地类界
- - - 村界

2000天津市城市坐标系  
2023年10月10日

复核单位:天津市规划和自然资源局滨海新区分局  
审核单位:天津市规划和自然资源局土地资源处

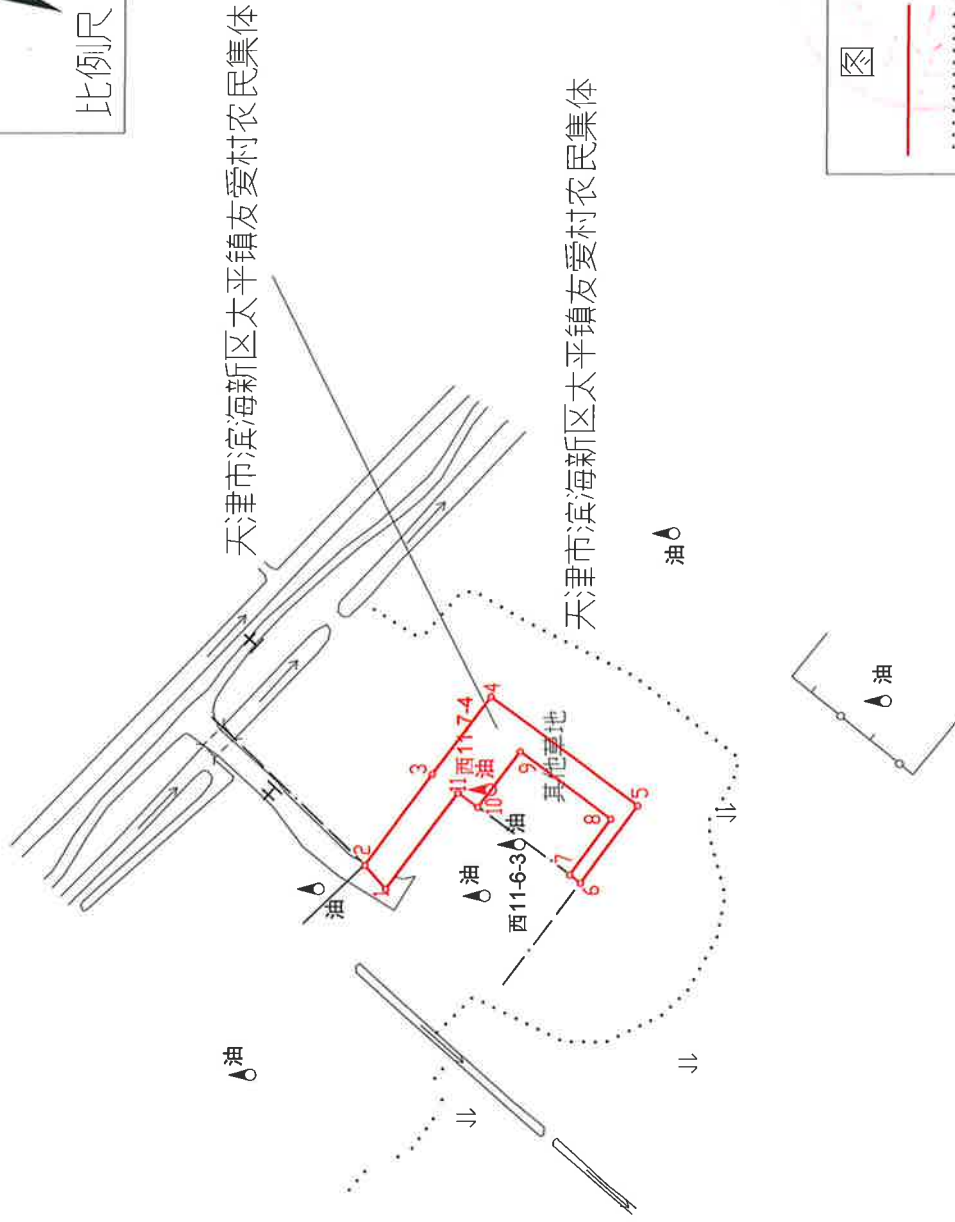
# 中国石油天然气股份有限公司大港油田分公司(西11-7-4井场)项目勘测定界图

界内使用面积: 937 m<sup>2</sup>

北



比例尺 1:2000



图例

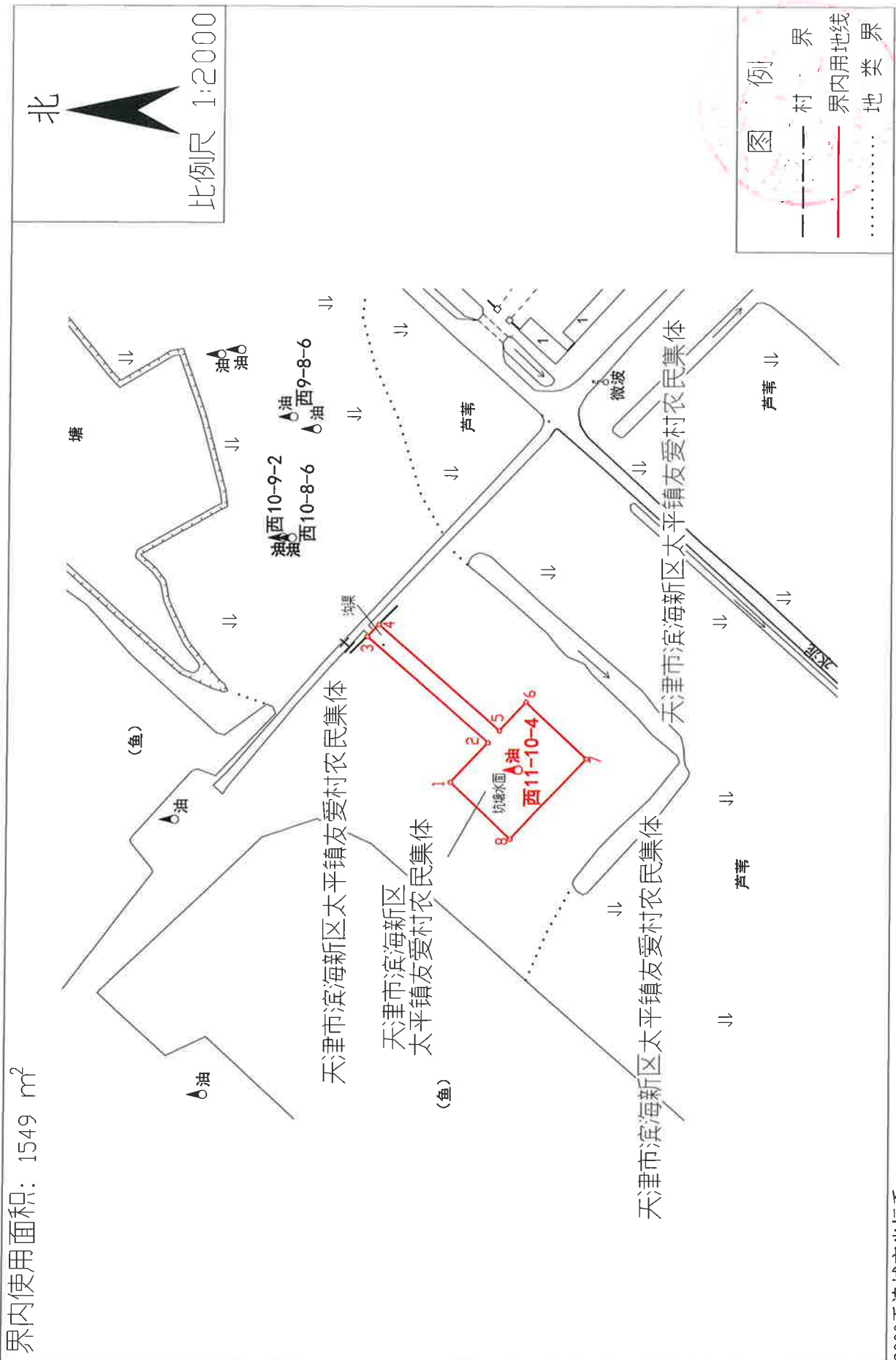
- 界内用地
- 界
- 地类
- 村界

2000天津市坐标系  
2023年10月10日

复核单位:天津市规划和自然资源局滨海新区分局  
审核单位:天津市规划和自然资源局土地资源处

# 中国石油天然气股份有限公司大港油田分公司(西11-10-4井场)项目勘测定界图

界内使用面积: 1549 m<sup>2</sup>



2000天津市坐标系  
2023年10月10日

复核单位:天津市规划和自然资源局滨海新区分局  
审核单位:天津市规划和自然资源局土地资源处

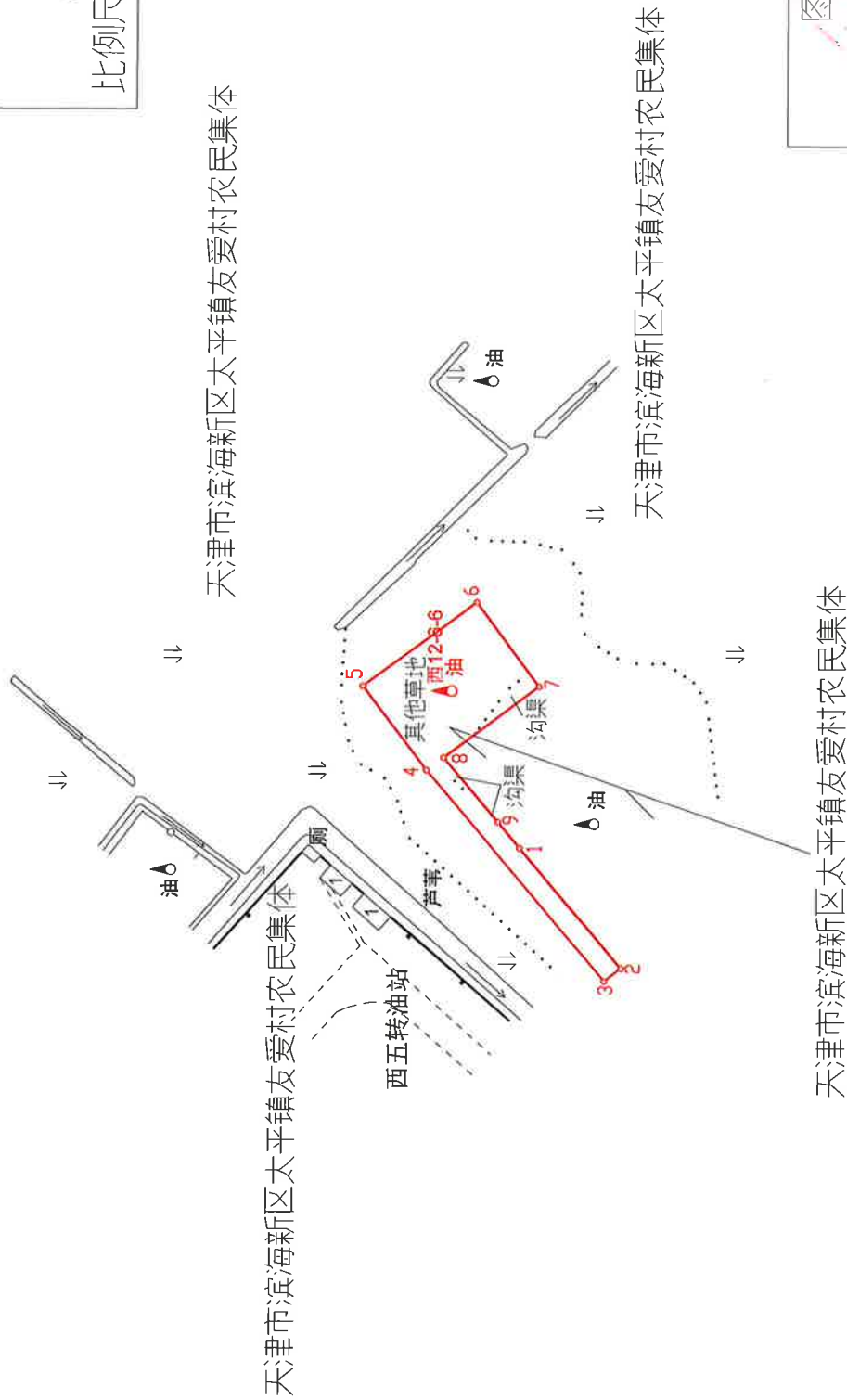
# 中国石油天然气股份有限公司大港油田分公司(西12-6-6井场)项目勘测定界图

界内使用面积 1674 m<sup>2</sup>

北



比例尺 1:2000



图例

- 界内用地线
- 地类界

2000天津城市坐标系  
2023年10月10日

复核单位:天津市规划和自然资源局滨海新区分局  
审核单位:天津市规划和自然资源局土地资源处



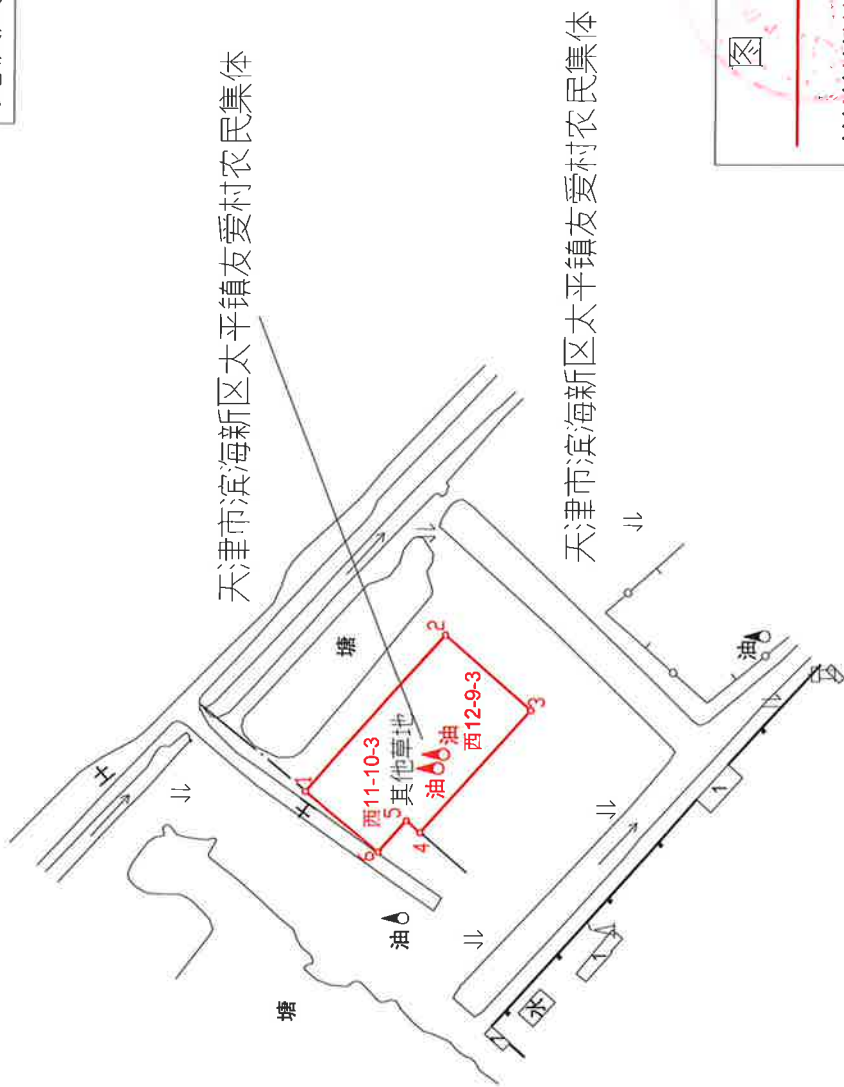
# 中国石油天然气股份有限公司大港油田分公司(西12-9-3、西11-10-3井场)项目勘测定界图

界内使用面积: 1596 m<sup>2</sup>

北



比例尺 1:2000



图例

- 界内用地线
- 地类界
- 村界

2000天津市坐标系  
2023年10月10日

复核单位:天津市规划和自然资源局滨海新区分局  
审核单位:天津市规划和自然资源局土地资源处

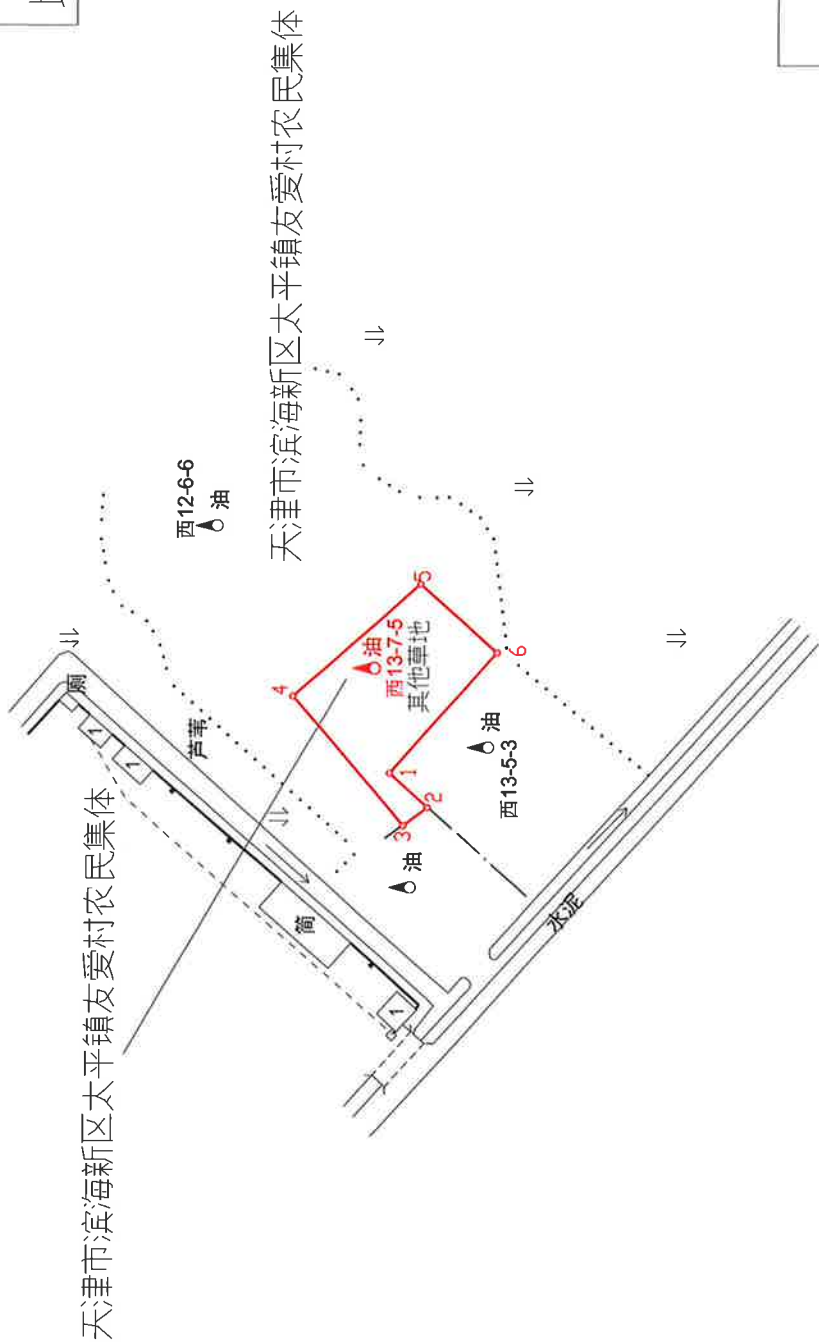
# 中国石油天然气股份有限公司大港油田分公司(西13-7-5井场)项目勘测定界图

界内使用面积: 1500 m<sup>2</sup>

北



比例尺 1:2000



图例


- 界内用地线
- 地类界
- 村界

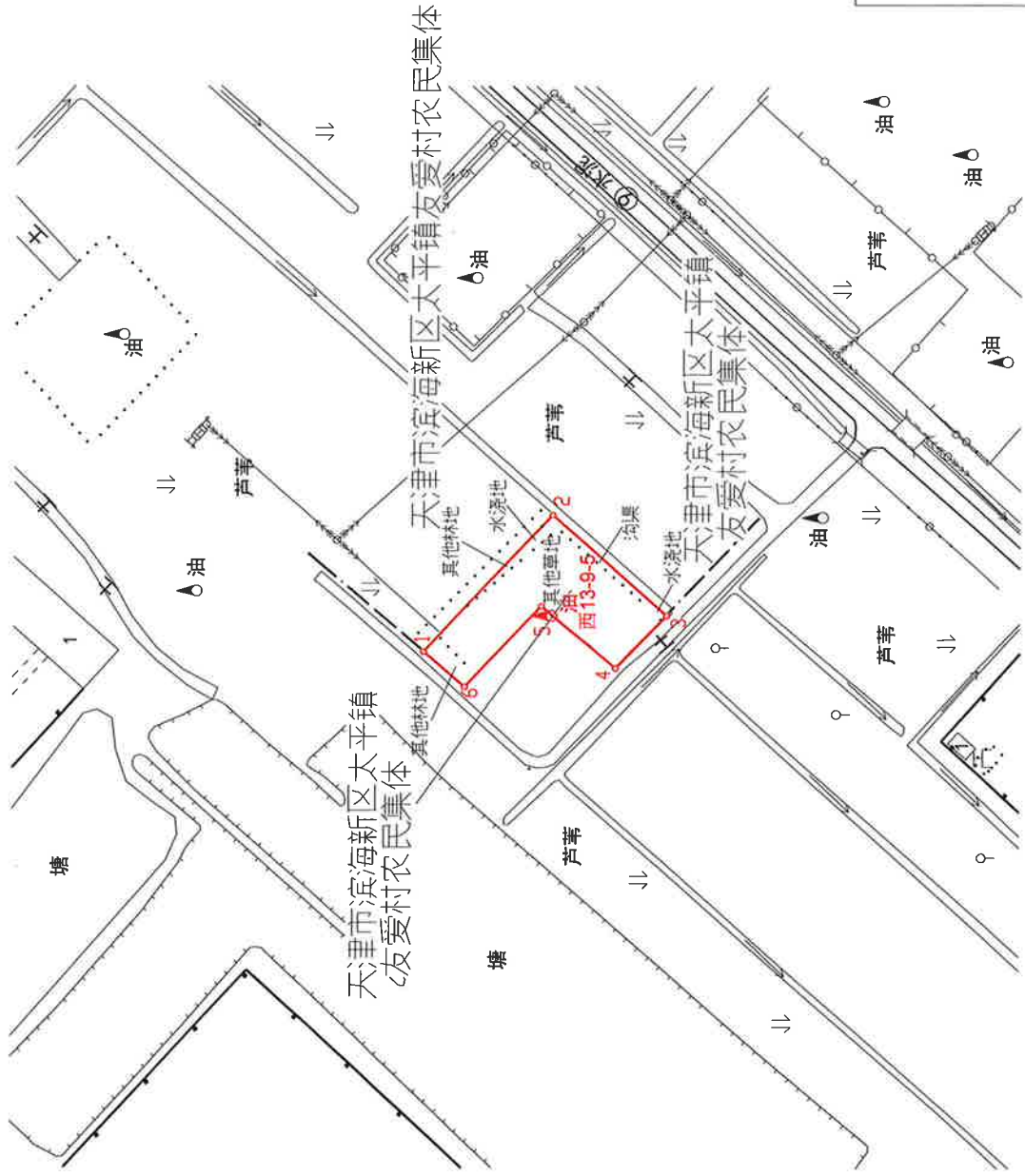
2000天津市坐标系  
2023年10月10日

复核单位:天津市规划和自然资源局滨海新区分局  
审核单位:天津市规划和自然资源局土地资源处

# 中国石油天然气股份有限公司大港油田分公司(西13-9-5井场)项目勘测界定界图

界内使用面积: 1338 m<sup>2</sup>

北   
比例尺 1:2000



2000天津城市坐标系  
2023年10月10日

复核单位:天津市规划和自然资源局滨海新区分局  
审核单位:天津市规划和自然资源局土地资源处

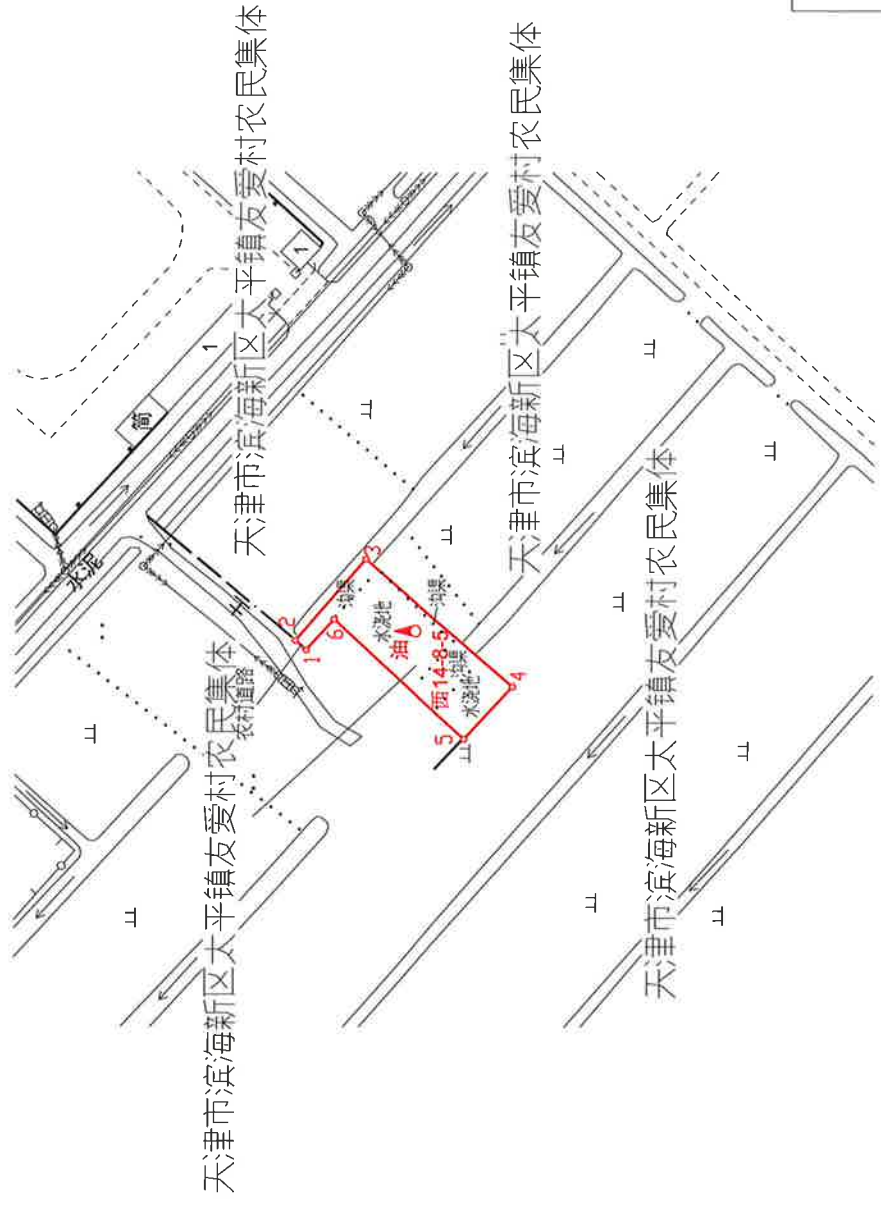
# 中国石油天然气股份有限公司大港油田分公司(西14-8-5井场)项目勘测界定界图

界内使用面积 973 m<sup>2</sup>

北



比例尺 1:2000



图例

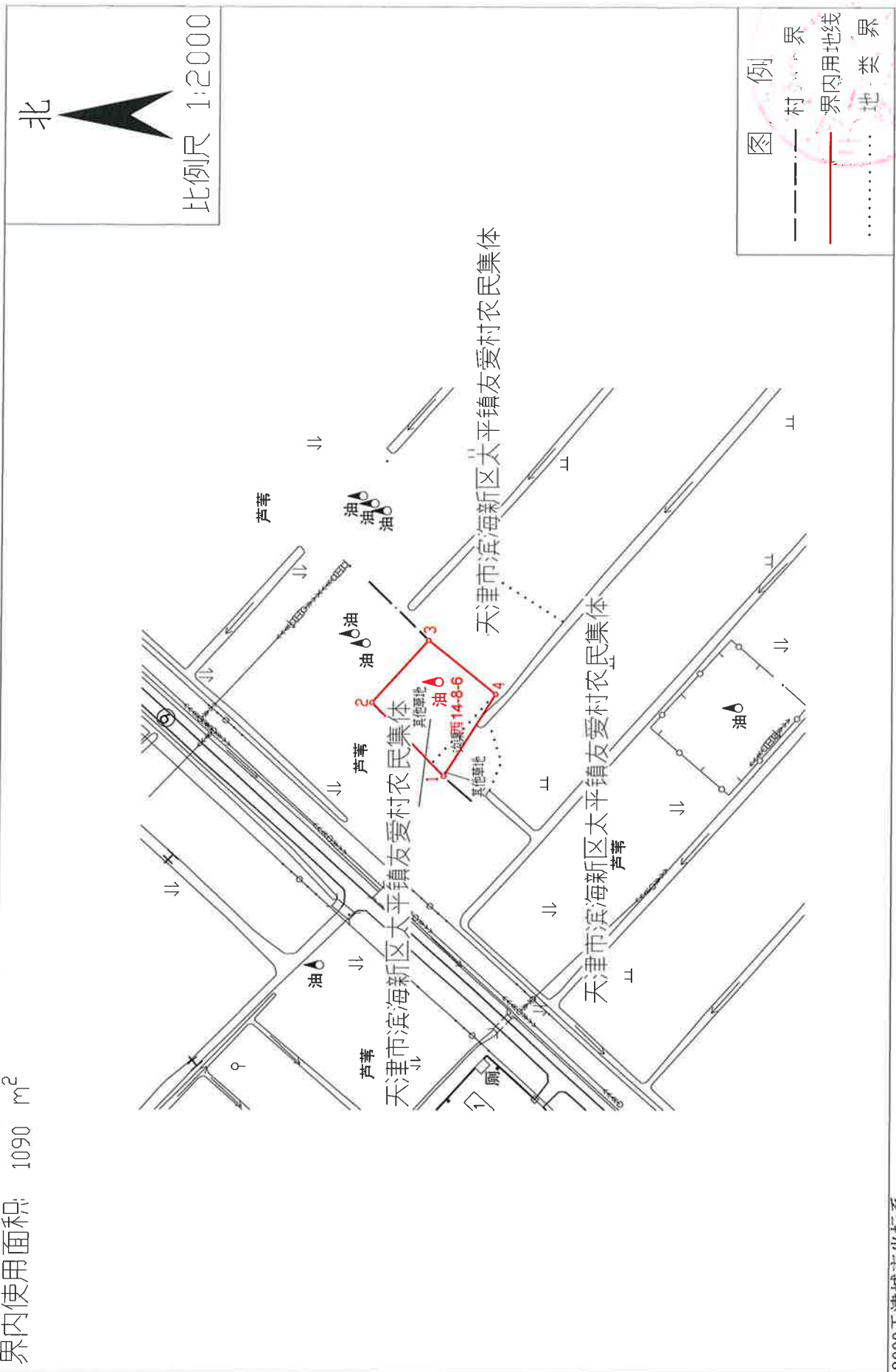
- 村界
- 界内用地线
- ..... 地类界

2000天津城市坐标系  
2023年10月10日

复核单位:天津市规划和自然资源局滨海新区分局  
审核单位:天津市规划和自然资源局土地资源处

# 中国石油天然气股份有限公司大港油田分公司(西14-8-6井场)项目勘测界定界图

界内使用面积: 1090 m<sup>2</sup>



2000天津市城市坐标系  
2023年10月10日

复核单位:天津市规划和自然资源局滨海新区分局  
审核单位:天津市规划和自然资源局土地资源处