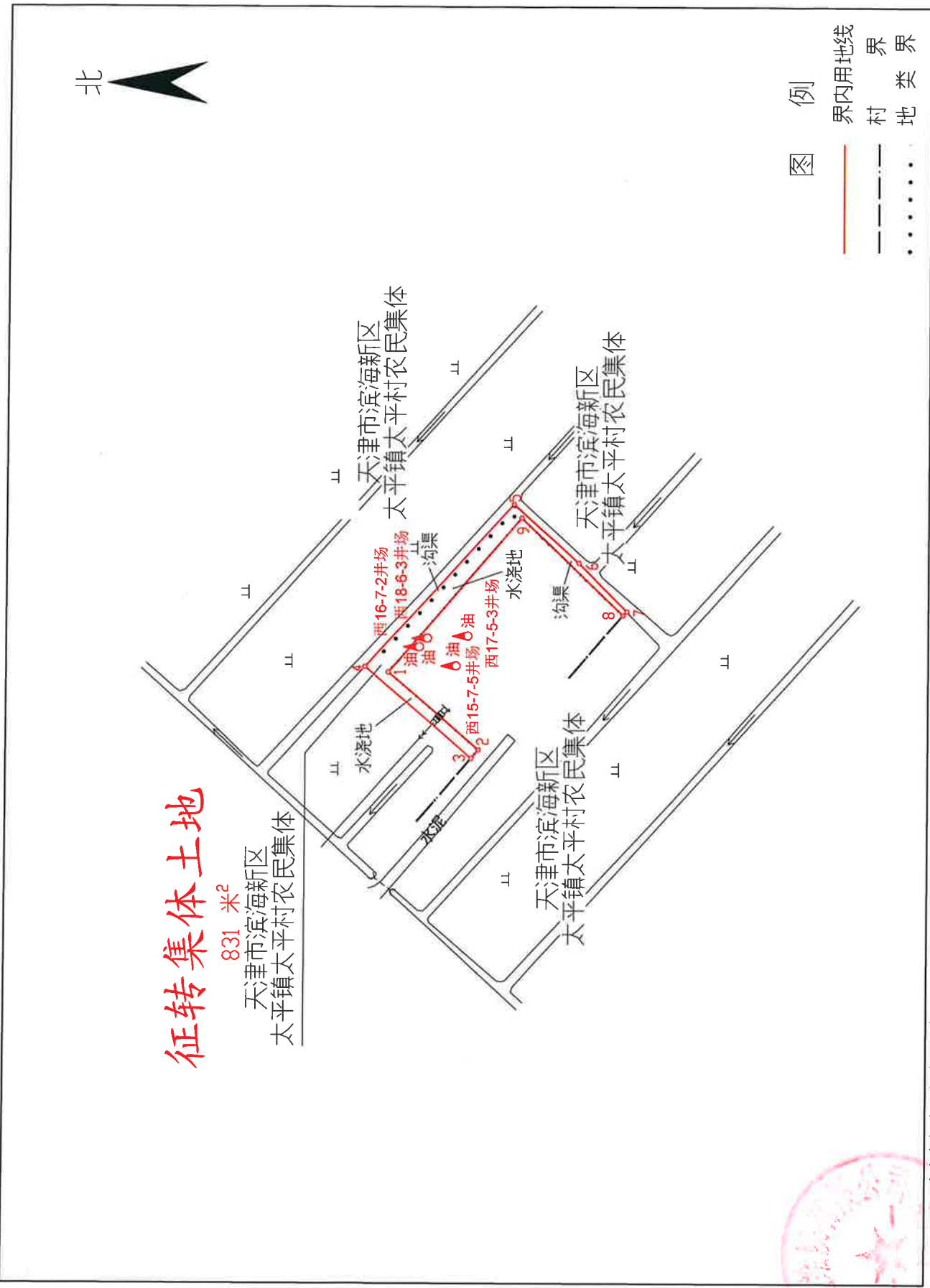


中国石油天然气股份有限公司大港油田分公司(西18-6-3、西16-7-2、西15-7-5、西17-5-3井场)勘测定界图

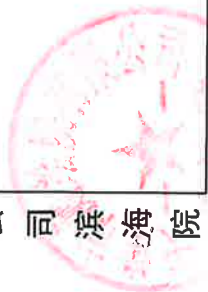


征转集体土地

831 米²

天津市滨海新区
太平镇太平村农民集体

天津市测绘院有限公司 滨海院



2000天津市坐标系
2023年7月制图

1:2000

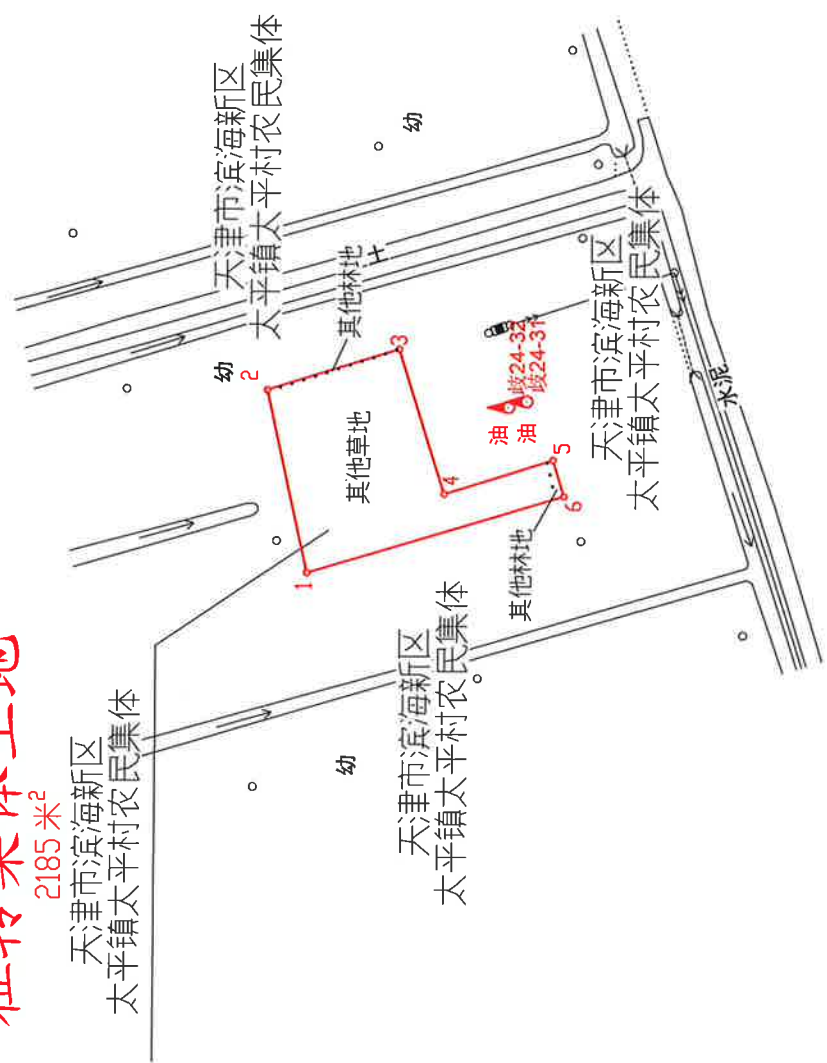
绘图:王冬冬 复核:夏春生 审核:宋波

中国石油天然气股份有限公司大港油田分公司 (歧24-31井场、歧24-32井场)勘测定界图



征转集体土地

2185 米²



| 图 例 | |
|-----|-------|
| | 界内用地线 |
| | 村 界 |
| | 地 类 界 |



天津市测绘院有限公司 滨海院

2000天津市坐标系
2023年7月制图

1:2000

绘图:王冬冬 复核:夏春生 审核:宋 波