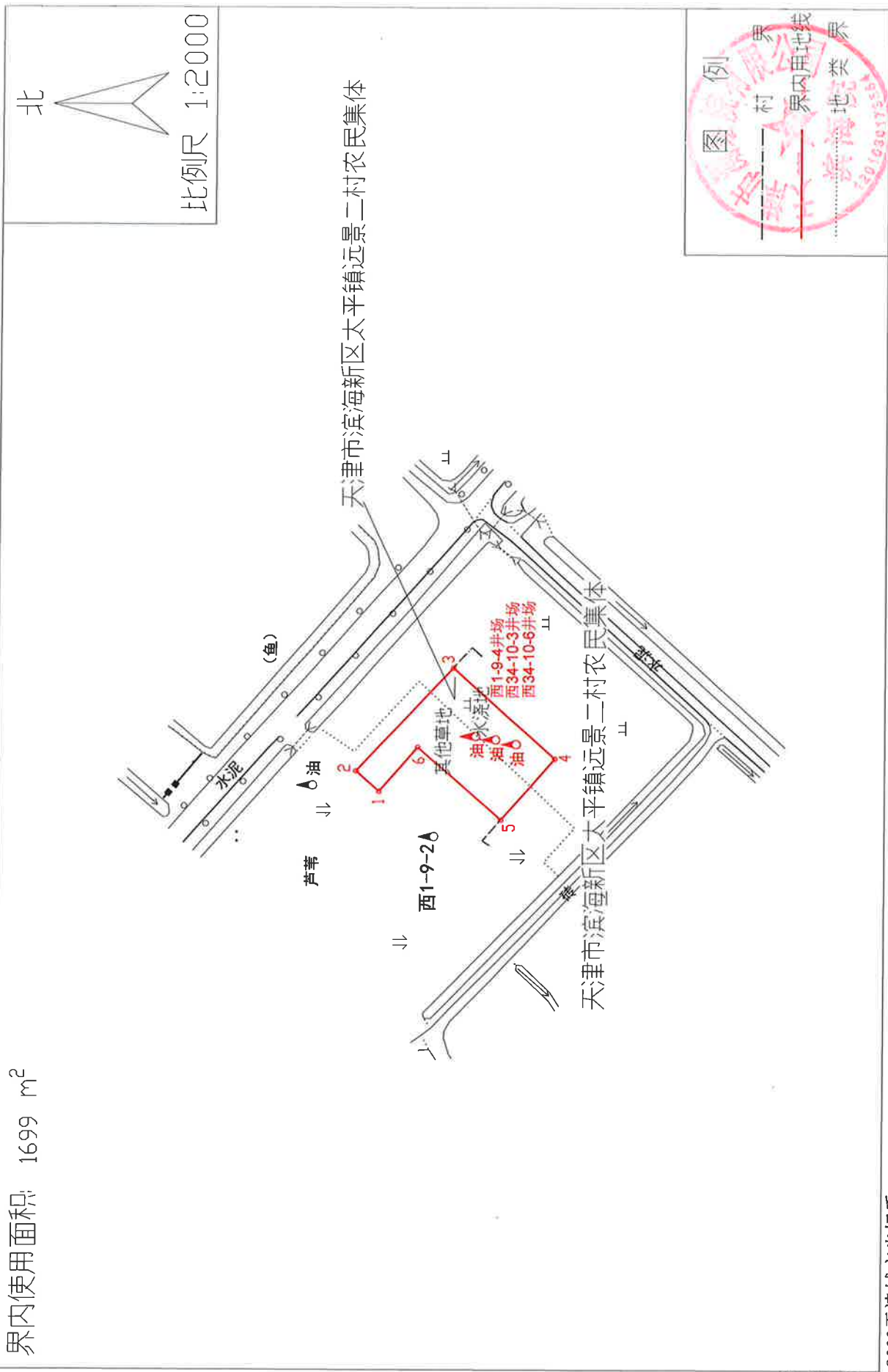


中国石油天然气股份有限公司大港油田分公司(西1-9-4、西34-10-3、西34-10-6井场)项目勘测界定线图

界内使用面积: 1699 m²



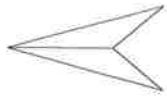
2000天津城市坐标系。
2023年8月制图。

复核单位:天津市规划和自然资源局滨海新区分局
审核单位:天津市规划和自然资源局土地资源处

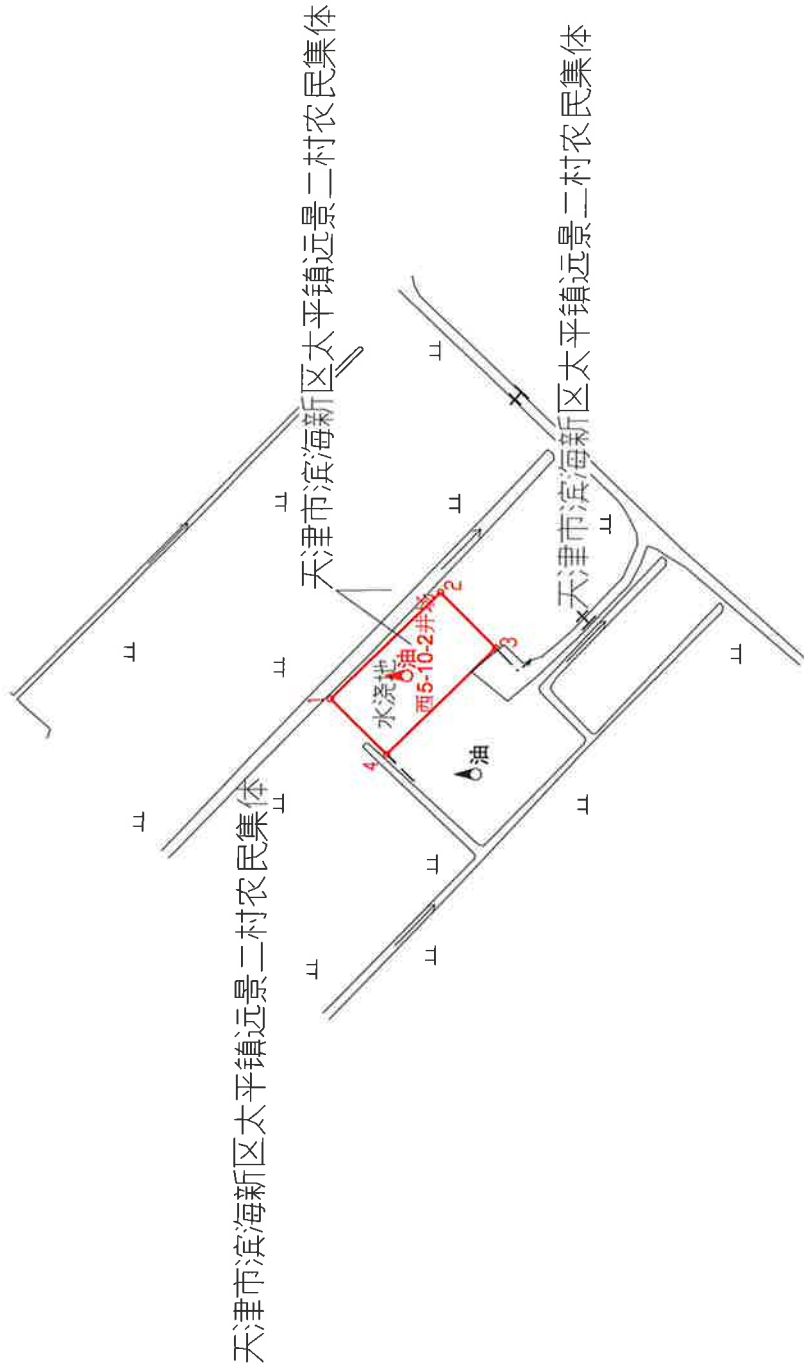
中国石油天然气股份有限公司大港油田分公司(西5-10-2井场)项目勘测测定界图

界内使用面积: 833 m²

北



比例尺 1:2000



2000天津城市坐标系。
2023年8月制图。

复核单位:天津市规划和自然资源局滨海新区分局
审核单位:天津市规划和自然资源局土地资源处