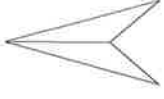


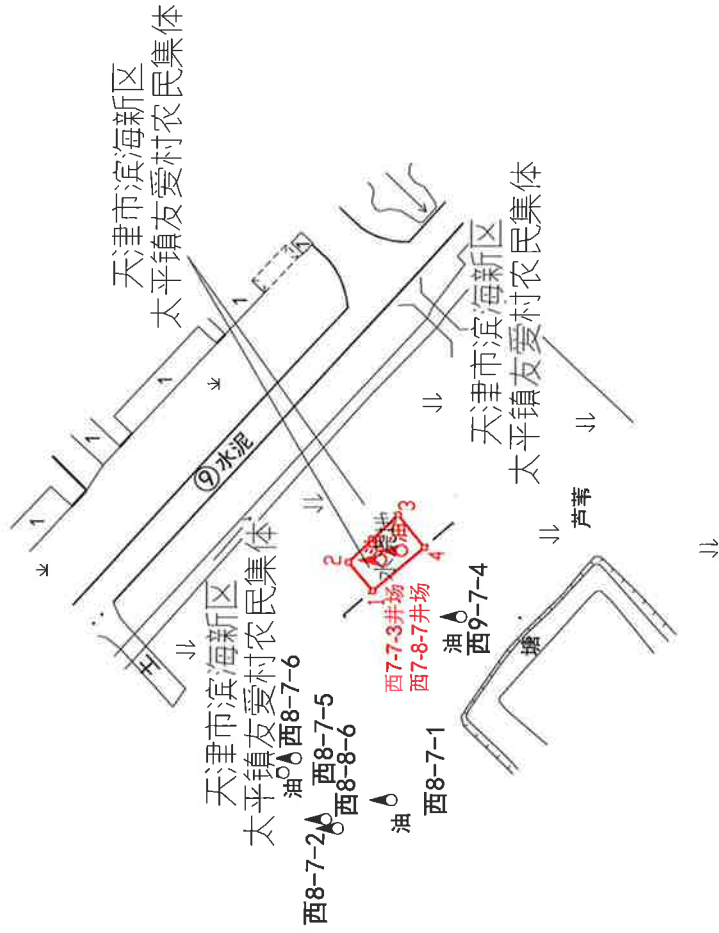
中国石油天然气股份有限公司大港油田分公司(西7-7-3、西7-8-7井场)项目勘测定界图

界内使用面积: 187 m²

北



比例尺 1:2000



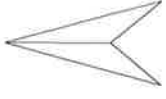
2000天津城市坐标系。
2023年8月制图。

复核单位:天津市规划和自然资源局滨海新区分局
审核单位:天津市规划和自然资源局土地资源处

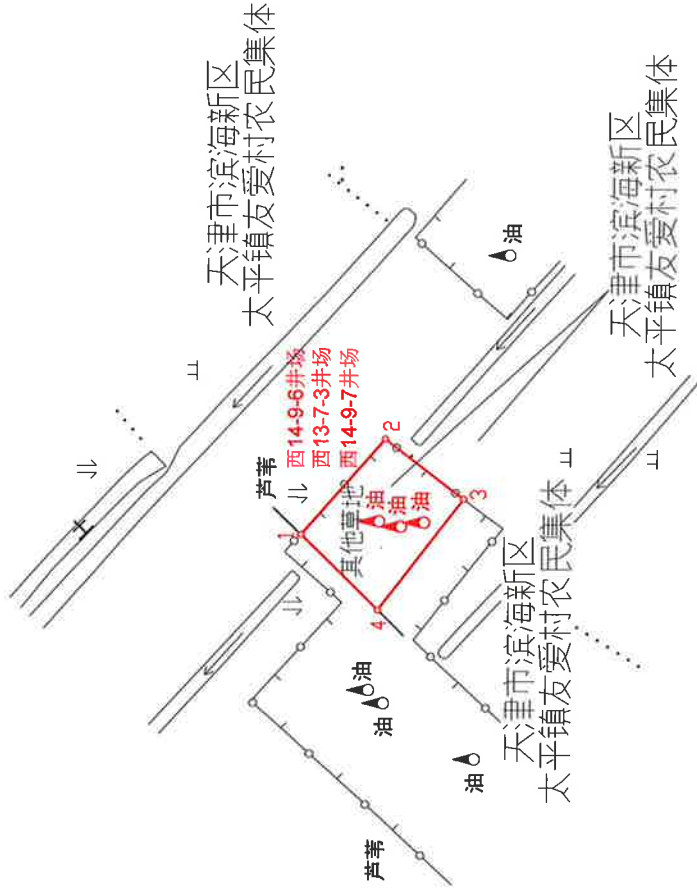
中国石油天然气股份有限公司大港油田分公司(西14-9-6、西13-7-3、西14-9-7井场)项目勘测定界图

界内使用面积: 973 m²

北



比例尺 1:2000



2000天津城市坐标系。
2023年8月制图。

复核单位:天津市规划和自然资源局滨海新区分局
审核单位:天津市规划和自然资源局土地资源处